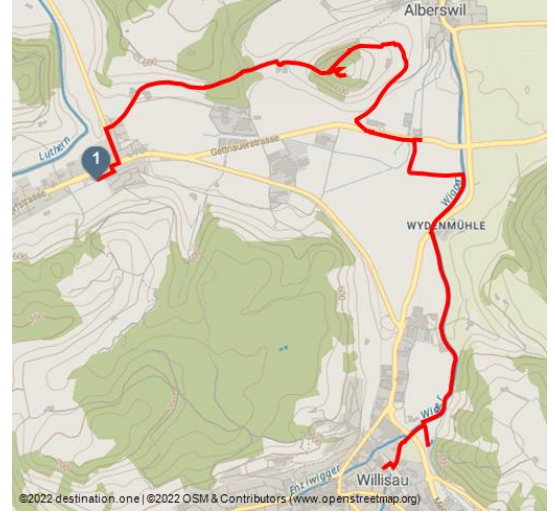











Randonnée familiale Gettnau - Willisau



Priska Ziswiler, Willisau Tourismus, Priska Ziswiler, Ettiswil



Les dates du tour:

			
Facile	7,8 km	2 h	178 m
Difficulté	Distance	Durée	Altitude
			
168 m	649 m	526 m	
Höhenmeter absteigend	Le plus haut point	Point le plus bas	



Saisons recommandées:

JAN	FEB	MRZ	APR	MAI	JUN
JUL	AUG	SEP	OKT	NOV	DEZ

Cette randonnée très variée convient idéalement aux familles. Le parcours est notamment agrémenté par les ruines du château de Kastelen et la bioferme Agrovision Burgrain.

Bien signalé, le parcours passe par des centres équestres et une forêt pour rejoindre les ruines du château de Kastelen, où vous trouverez des places de grillade et des toilettes. L'itinéraire vous conduira ensuite à la bioferme Agrovision, qui comporte un restaurant, un magasin et une grande aire de jeu (fermeture le lundi et le mardi). Le reste de la randonnée emprunte le Planetenweg pour vous mener à Willisau. Cerise sur le gâteau, à la fin du parcours, les randonneurs peuvent se rafraîchir à la piscine extérieure Hasenburg.

Commentaires:

★★★★☆ Panorama

Adresse:

6130 Käppelimmatt bei Willisau

Auteur:

Willisau Tourismus

Organisation:

Willisau Tourismus
<https://www.willisau-tourismus.ch/de/>

Point de départ:

Gare de Gettnau

Point d'arrivée:

Gare de Willisau

Instructions:

De la gare de Gettnau, marchez vers l'est en direction de la chapelle du village, avant de vous diriger vers le centre équestre Wannern en suivant le sentier de randonnée menant aux ruines du château de Kastelen. Vous descendrez alors la colline jusqu'à la ferme Agrovision. Il vous suffira ensuite d'emprunter le Planetenweg pour rejoindre Willisau.

Équipement:

De bonnes chaussures sont nécessaires. Le parcours convient moyennement aux poussettes, car un sentier étroit mène aux ruines du château.

Astuce de l'auteur:

Ruines du château de Kastelen, avec un magnifique panorama
Bioferme Agrovision

Piscine extérieure Hasenburg à Willisau

Transports en commun:

Prendre le train jusqu'à Gettnau

Carte / Cartes:

Wanderkarte Swisstopo 234T Willisau

Informations complémentaires / liens:

Fahrplan SBB

Fahrplan Postauto



Scannez le code QR et enregistrez cette page hors ligne, partagez avec des amis et plus encore.

<https://s.et4.de/tQ2cf>

