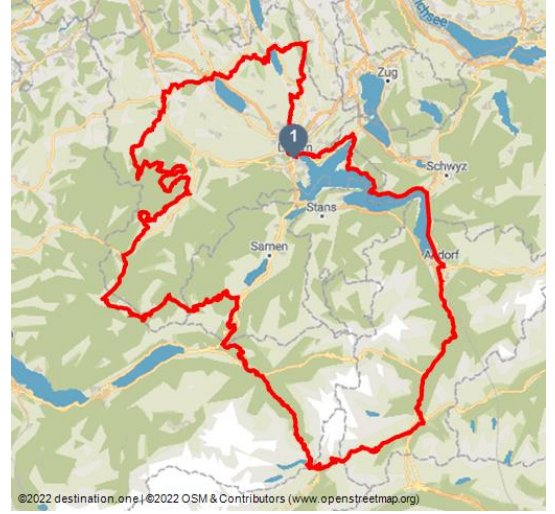











## Route 1291



Nico Schärer | Luzern Tourismus



### Les dates du tour:

|   |   |   |  |
|---|---|---|--|
| <br>Moyen<br>Difficulté                 | <br>383,3 km<br>Distance          | <br>34 h<br>Durée               | <br>7878 m<br>Altitude |
| <br>7921 m<br>Höhenmeter<br>absteigend | <br>2429 m<br>Le plus haut point | <br>423 m<br>Point le plus bas |  |

### Saisons recommandées:

|     |     |     |     |     |     |
|-----|-----|-----|-----|-----|-----|
| JAN | FEB | MRZ | APR | MAI | JUN |
| JUL | AUG | SEP | OKT | NOV | DEZ |

### Sur le meilleur tour de Suisse en vélo électrique à travers la région Lucerne-Lac des Quatre-Cantons

Découvrir le cœur de la Suisse en vélo électrique – la nouvelle Route 1291 offre aux cyclistes électriques l'un des itinéraires les plus impressionnants et les plus chargés d'histoire de Suisse. Le point de départ et le point d'arrivée de ce circuit se trouvent dans la ville de Lucerne. L'itinéraire mène à Andermatt via Weggis, Brunnen et Altdorf. De là, il passe par les cols de la Furka, du Grimsel et du Brünig avant de rejoindre Lungern, Sörenberg, Entlebuch et enfin les régions rurales lucernoises de Willisau, Sursee et Beromünster pour revenir à Lucerne. Le parcours de plus de 385 km est divisé en 7 étapes et longe de nombreuses curiosités, châteaux et localités historiques. La Route 1291 traverse un paysage varié de palmiers, de lacs, de montagnes, de gorges, jusqu'aux glaciers et aux cols alpins. Les nombreux points forts culinaires et les domaines viticoles complètent ce nouvel itinéraire de vélo électrique.

More information: [www.luzern.com](http://www.luzern.com) | [shop.luzern.com](http://shop.luzern.com)



### Commentaires:

- ★★★★★ Panorama
- ★★★★☆☆ Kondition

### Adresse:

6003 Luzern

### Auteur:

Luzern Tourismus AG

### Organisation:

Region Luzern-Vierwaldstättersee  
<https://www.luzern.com/>



Scannez le code QR et enregistrez cette page hors ligne, partagez avec des amis et plus encore.

<https://s.et4.de/GF8-d>

Itinéraire : 385 km | Durée : 7 jours (env. 34 heures) | Montée 7878 hm |  
Descente 7.921 hm

En route sur 7 étapes :

Étape 1 : Lucerne - Weggis - Brunnen - (en bateau) - Flüelen

Étape 2 : Flüelen - Andermatt

Étape 3 : Andermatt - col de la Furka - col du Grimsel - Meiringen

Étape 4 : Meiringen - Lungern - Sörenberg

Étape 5 : Sörenberg - Kemmeriboden - Marbach - Entlebuch

Étape 6 : Entlebuch - Luthern - Willisau - Sursee

Étape 7 : Sursee - Beromünster - Hochdorf - Lucerne

### Point de départ:

Gare de Lucerne

### Point d'arrivée:

Gare de Lucerne

### Instructions:

La Route 1291 démarre au cœur de la ville de Lucerne. De là, l'itinéraire mène à Andermatt via Weggis, Brunnen et Altdorf. Il se poursuit par les cols de la Furka, du Grimsel et du Brünig vers Lungern, Sörenberg, Entlebuch et enfin vers les régions rurales lucernoises de Willisau, Sursee, Beromünster et Hochdorf. Le trajet de retour vers la ville de Lucerne clôt la Route 1291.

Sur cet itinéraire, faites attention à la signalisation sur place. Sur certains tronçons, les vélos électriques rapides (45 avec numéro jaune) sont parfois interdits. Vous trouverez ici les signaux routiers et leur signification.

En cas de traversée de ferme, nous vous remercions, au nom des agriculteurs, de passer à une vitesse adaptée et réduite.

### Sécurité:

Sur cet itinéraire, faites attention à la signalisation sur place. Sur certains tronçons, les vélos électriques rapides (45 avec numéro jaune) sont parfois interdits. Vous trouverez ici les signaux routiers et leur signification.

En cas de traversée de ferme, nous vous remercions, au nom des agriculteurs, de passer à une vitesse adaptée et réduite.

### Équipement:

- Vélo électrique (y compris batterie de rechange, si possible) et chargeur pour la route
- Équipement approprié pour votre propre sécurité

Si vous ne possédez pas votre propre vélo électrique, nous vous recommandons Rent a Bike. Louez en ligne le vélo électrique qui vous convient et venez le chercher confortablement à la gare de Lucerne.

### Astuce de l'auteur:

More information: [www.luzern.com](http://www.luzern.com) | [shop.luzern.com](http://shop.luzern.com)

La route 1291 passe par de nombreux vignobles et autres lieux culinaires qui se prêtent parfaitement à une halte.

Ne vous souciez pas de vos bagages sur la route 1291 : avec les forfaits d'Eurotrek, le transfert quotidien des bagages est assuré.

### Transports en commun:

Prendre le bus ou le train jusqu'à la gare de Lucerne.

### Littérature:

- Carte vélo SuisseMobile
- Informations cols alpins

### Informations complémentaires / liens:

La Route 1291 présente la Suisse centrale sous toutes ses facettes : Par des cols alpins, à travers les collines des Préalpes et le long de lacs bleu acier. Les cols de la Furka et du Grimsel, qui ne sont ouverts que de juin à octobre environ en raison de leur altitude, constituent le point fort de l'itinéraire.

### Points forts historiques

- Lucerne : Pont de la Chapelle avec le tour d'eau
- Schwyz : Musée des chartes fédérales
- Altdorf : Monument à Tell
- Andermatt : Pont du Diable
- Col de la Furka : Hôtel Restaurant Belvedere et glacier du Rhône
- Beromünster : Esséntrices de campagne et couvent de chanoines
- Seetal : château de Heidegg

### Points forts culinaires

- Lucerne : Max Chocolatier
- Brunnen : Seerestaurant Brunnen
- Uri : Aire de repos du Gothard
- Andermatt : Sust Lodge Andermatt
- Marbach : Production de fromage d'alpage Marbach
- Entlebuch : Schafbuur (éleveur de moutons) et Emscha
- Willisau : Café Amrein

### Faim & soif

- Brasserie Eichhof
- Fromagerie Sbrinz

