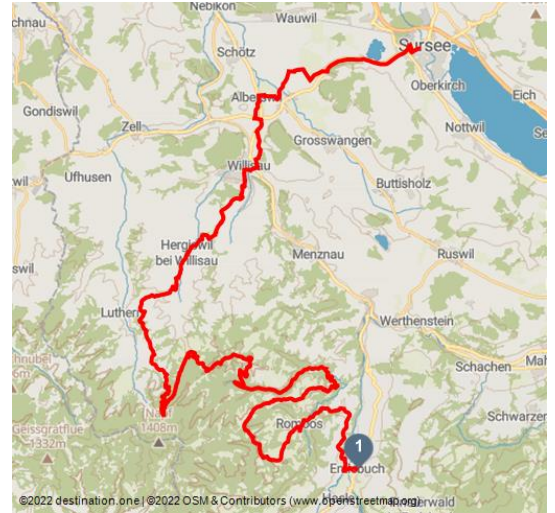




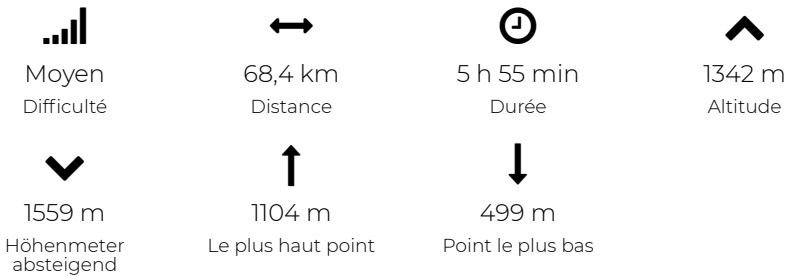
Route «1291», étape 6: Entlebuch – Sursee



Nico Schärer | Luzern Tourismus



Les dates du tour:



Commentaires:

- ★★★★★ Panorama
- ★★★☆☆ Kondition

Saisons recommandées:

JAN	FEB	MRZ	APR	MAI	JUN
JUL	AUG	SEP	OKT	NOV	DEZ

Adresse:

6162 Entlebuch

Auteur:

Luzern Tourismus AG

Organisation:

Region Luzern-Vierwaldstättersee
<https://www.luzern.com/>

L'avant-dernière étape de la Route 1291 mène de la région montagneuse autour de la La biosphère UNESCO de l'Entlebuch aux paysages ouverts de l'arrière-pays lucernois, à Sursee.

L'étape d'aujourd'hui est marquée par des contrastes: le départ se fait au village d'Entlebuch, d'où le chemin mène en direction de la région du Napf via Doppleschwand et Romoos. Vous suivez l'itinéraire «Herzschlaufe Napf» et arrivez à Menzberg, Luthern et enfin Hergiswil près de Willisau. Désormais, le paysage devient non seulement plus plat, mais aussi plus urbain. La traversée de la petite ville historique de Willisau est considérée comme un temps fort supplémentaire de la Route 1291. Une autre ville suivra bientôt, car à quelques kilomètres seulement se trouve Sursee, qui se distingue elle aussi par ses bâtiments et ses remparts historiques.



Scannez le code QR et enregistrez cette page hors ligne, partagez avec des amis et plus encore.

<https://s.et4.de/kf3cf>

Itinéraire : env. 70 km | Montée 1354 hm | Descente 1570 hm

Point de départ:

village d'Entlebuch

Point d'arrivée:

Sursee

Instructions:

Depuis Entlebuch, le chemin suit l'itinéraire «Herzschlaufe Napf» jusqu'à Willisau via Doppleschwand, Romoos, Menzberg et Luthern. De là, vous suivez le chemin jusqu'à Ettiswil, puis continuez jusqu'à la petite ville historique de Sursee.

Sur cet itinéraire, faites attention à la signalisation sur place. Sur certains tronçons, les vélos électriques rapides (45 avec numéro jaune) sont parfois interdits. Vous trouverez ici les signaux routiers et leur signification.

En cas de traversée de ferme, nous vous remercions, au nom des agriculteurs, de passer à une vitesse adaptée et réduite.

Sécurité:

Accordez-vous une pause à Willisau et dégustez un Willisauer Ringli. Sursee séduit par sa vue magnifique sur le lac de Sempach.

Sur cet itinéraire, faites attention à la signalisation sur place. Sur certains tronçons, les vélos électriques rapides (45 avec numéro jaune) sont parfois interdits. Vous trouverez ici les signaux routiers et leur signification.

En cas de traversée de ferme, nous vous remercions, au nom des agriculteurs, de passer à une vitesse adaptée et réduite.

Équipement:

- Vélo électrique (y compris batterie de rechange, si possible) et chargeur pour la route
- Équipement approprié pour votre propre sécurité

Si vous ne possédez pas votre propre vélo électrique, nous vous recommandons Rent a Bike. Louez en ligne le vélo électrique qui vous convient et venez le chercher confortablement à la gare de Lucerne.

Astuce de l'auteur:

Accordez-vous une pause à Willisau et dégustez un Willisauer Ringli. Sursee séduit par sa vue magnifique sur le lac de Sempach.

Littérature:

- Carte vélo SuisseMobile

Informations complémentaires / liens:

Points forts historiques de la 5e étape

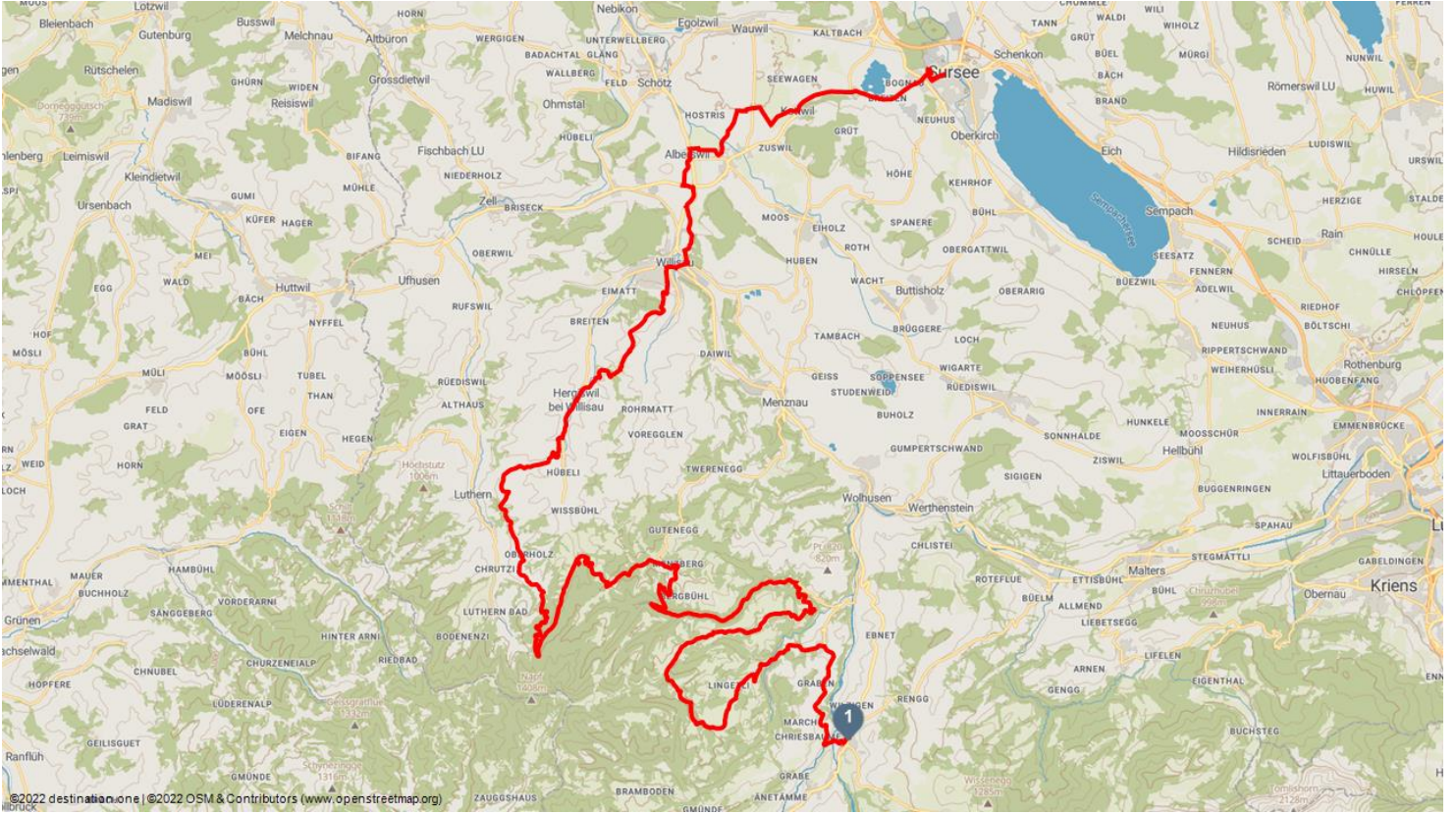
- Willisau: Vieille ville

Temps forts culinaires de la 5e étape

- Willisau: Café Amrein
- Kottwil: fabricant régional de fromage Sbrinz

Options d'hébergement de la 6e étape

- Entlebuch: Hotel Drei Könige, BnB Schafbuur
- Sursee: Hotel Sursee



©2022 destination Luzern | ©2022 OSM & Contributors (www.openstreetmap.org)