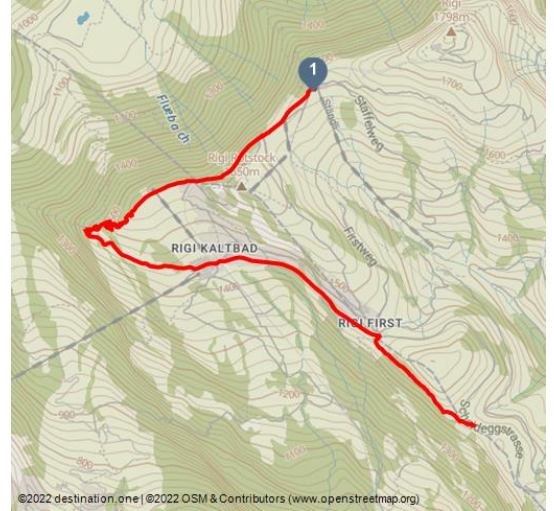











Sentier des fleurs



RALPH WELLING www.welling.ch, Gäste-Service Rigi



Les dates du tour:

 Facile Difficulté	 5,1 km Distance	 1 h 30 min Durée	 3 m Altitude
 175 m Höhenmeter absteigend	 1605 m Le plus haut point	 1430 m Point le plus bas	

Saisons recommandées:

JAN	FEB	MRZ	APR	MAI	JUN
JUL	AUG	SEP	OKT	NOV	DEZ

Rigi Staffel - Rigi Staffelhöhe - Rigi Känzeli - Rigi Kaltbad - Rigi First - Felsenweg

Une randonnée très facile sur des chemins bien aménagés. Outre les fleurs multicolores, la vue grandiose sur les sommets environnants est un vrai plaisir. Dans la région de Rigi Kaltbad - Rigi First, vous pouvez même faire cette randonnée panoramique avec une poussette ou un fauteuil roulant.

Avis aux botanistes de tous poils! Ce circuit naturel vous offre non seulement des vues panoramiques de rêve, mais aussi des renseignements didactiques sur la botanique variée et la géologie du Rigi. Pendant la période de floraison, environ 200 espèces de plantes poussent au bord du chemin - Dont certaines sont très rares. L'une d'entre elles, très répandue, est la fleur de troll, également appelée «Rigirolle» dans notre pays. Les différentes plantes sont bien signalisées le long du sentier des fleurs. Un prospectus gratuit



Commentaires:

★★★★☆ Panorama

★☆☆☆☆ Kondition

Adresse:

6410 Macarthur

Auteur:

Gäste-Service Rigi

avec de nombreuses photos du sentier des fleurs est disponible aux stations inférieures des chemins de fer du Rigi et au service d'accueil de Rigi Kaltbad. Entre Rigi Kaltbad et Rigi First, un panneau explique l'histoire de la création de la Reine des montagnes. Sur cette partie du chemin, le conglomérat typique du Rigi est très bien visible.

Après la randonnée, il est possible de redescendre dans la vallée à partir des stations Rigi Wölfertschen-First, Rigi Klösterli ou Rigi Kaltbad.

Indications

Vous trouverez **ici** l'état actuel des remontées mécaniques et des chemins de randonnée.

Afin que les générations futures puissent également profiter de la Reine des montagnes, nous vous prions de bien vouloir éliminer vos déchets aux stations des chemins de fer du Rigi. Merci!

Point de départ:

Rigi Staffel

Point d'arrivée:

Felsenweg

Instructions:

Rigi Staffel (1604 m) - Rigi Staffelhöhe (1565 m) - Rigi Känzeli (1464 m) - Rigi Kaltbad (1436 m) - Rigi First (1480 m) - Felsenweg

Sécurité:

Les règles suivantes s'appliquent dans ces zones protégées:

Veillez tenir compte des indications locales concernant la protection de la nature.

Équipement:

Chaussures solides et vêtements adaptés aux conditions météorologiques recommandés.

Astuce de l'auteur:

Au cours de cette randonnée instructive, je vous recommande de faire une petite pause au Rigi Känzeli. La vue panoramique de rêve vous enchantera.

Approche:

Organisation:

Gäste-Service Rigi
<http://www.rigi.ch/>



Scannez le code QR et enregistrez cette page hors ligne, partagez avec des amis et plus encore.

<https://s.et4.de/Q4Nff>

Utiliser la sortie A4 Küssnacht et se rendre à Vitznau via Weggis ou prendre la sortie A4 Goldau.

Parc:

Des places de parking payantes sont à votre disposition aux gares inférieures des chemins de fer du Rigi.

Plus d'informations sur l'accès et le parking.

Nous vous suggérons toutefois d'utiliser les transports publics plutôt que la voiture: détendez-vous, profitez et faites en plus quelque chose de bon pour l'environnement.

Transports en commun:

Accessible en train et en bus

Rigi Staffel, le point de départ de la randonnée, est facilement accessible via Arth-Goldau ou Vitznau avec les trains à crémaillère des Chemins de fer du Rigi SA.

Cliquez **ici** pour l'horaire.

Littérature:

Broschüre Rigi Blumenpfad

