










Sentier du Brunni



Engelberg - Titlis Tourismus, Engelberg-Titlis Tourismus



Les dates du tour:

 Facile Difficulté	 7,3 km Distance	 2 h 19 min Durée	 293 m Altitude
 294 m Höhenmeter absteigend	 1888 m Le plus haut point	 1596 m Point le plus bas	

Saisons recommandées:

JAN	FEB	MRZ	APR	MAI	JUN
JUL	AUG	SEP	OKT	NOV	DEZ

Le sentier de randonnée circulaire du Brunni est un parcours nature qui traverse des prairies d'alpage fleuries et offre une vue unique sur le Titlis et les sommets à l'entour. Grâce à ses différentes variantes, il convient idéalement aux randonnées en famille.

Le point de départ du sentier circulaire panoramique est Ristis, la station supérieure des Brunni-Bahnen. Le bus d'été gratuit et le téléphérique du Brunni permettent d'y accéder aisément à partir de la gare d'Engelberg. Le parcours nature bien équipé de 7 km mène de Ristis, sur la droite, vers Rigidalalp, puis jusqu'à la cabane du Brunni. Tout au long de ce tronçon, outre les panneaux nature, vous découvrirez aussi les indications de la «chasse au trésor de Globi». Une carte au trésor spéciale permet de jouer à ce jeu familial. Une récompense vous attend à la fin de la randonnée. Vous recevrez toutes les informations utiles et la carte au trésor à Ristis. Les autres randonneurs trouveront également leur bonheur en traversant les prairies



Commentaires:

- ★★☆☆☆ Panorama
- ★☆☆☆☆ Kondition

Adresse:

6390 Engelberg

Auteur:

Engelberg - Titlis Tourismus

alpines couvertes de fleurs. Plus d'une centaine d'espèces végétales sont décrites sur les panneaux qui bordent le sentier panoramique.

À la cabane du Brunni, vous découvrirez non seulement une splendide vue sur le Titlis, le Hahnen et le Härzlisee. Pour relaxer vos pieds fatigués, un parcours Kneipp appelé «Kitzelpfad» a été aménagé. Nous vous conseillons donc d'enlever vos chaussures et de vous offrir ce petit moment de bien-être. La seconde partie de la randonnée en sera d'autant plus «légère». Il ne faut surtout pas manquer de vous arrêter à la cabane du Brunni. La seule lecture de la carte vous mettra l'eau à la bouche. Elle propose des spécialités typiquement suisses telles que du rösti et du fromage d'alpage, mais aussi du gâteau aux fruits fait maison. Autant dire qu'une pause s'impose.

Vous pourrez donc entamer le chemin du retour avec une nouvelle énergie. Vous resterez en altitude jusqu'à Rosenbold. Au point de vue, un conseil: sortez votre appareil photo et jetez un coup d'œil sur le panneau décrivant le décor montagneux. Un tel panorama n'est pas monnaie courante. À partir de là, le sentier ne fait que descendre jusqu'au point d'arrivée de la randonnée, le Berglodge Ristis. Le retour au village se fait par train et bus.

Remarque: le tronçon Engelberg-Ristis peut aussi être effectué à pied.

Point de départ:

Ristis

Point d'arrivée:

Ristis

Instructions:

Ristis - Rigidalstafel - cabane du Rigi du CAS - Sädelegg - Ristis

Approche:

En voiture, empruntez l'A2 (Bâle-Gothard) jusqu'à la sortie Stans Sud et poursuivez ensuite sur la route principale sur 20 km jusqu'à Engelberg. Engelberg se situe à 30 minutes de Lucerne et à 1 heure et 15 minutes de Bâle, Zurich ou Berne.

Parc:

Des places de parc payantes sont à disposition à Engelberg.

Transports en commun:

Liaisons nationales et internationales (au départ de l'aéroport de Zurich, train pour Lucerne toutes les demi-heures, trajet d'une heure env.). Ensuite, prendre la Zentralbahn, qui mène à Engelberg à travers un paysage varié et de jolies gorges.

Organisation:

Engelberg-Titlis Tourismus
<http://www.engelberg.ch/>



Scannez le code QR et enregistrez cette page hors ligne, partagez avec des amis et plus encore.

<https://s.et4.de/HtNcf>



©2022 destination.one | ©2022 OSM & Contributors (www.openstreetmap.org)