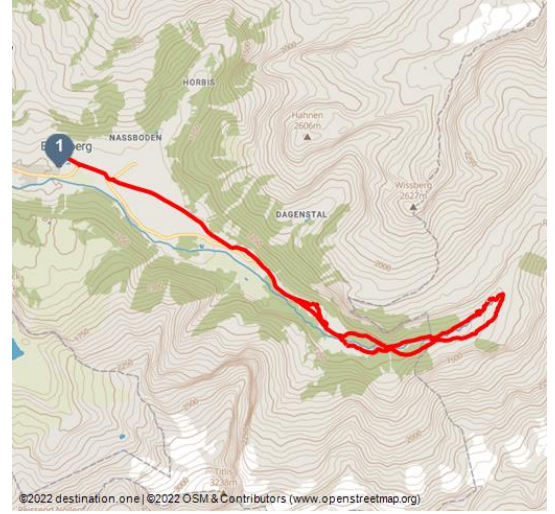











Stäfeli Engelberg



Engelberg - Titlis Tourismus, Engelberg-Titlis Tourismus



Les dates du tour:

 Facile Difficulté	 18,1 km Distance	 2 h 8 min Durée	 416 m Altitude
 416 m Höhenmeter absteigend	 1416 m Le plus haut point	 1000 m Point le plus bas	

Saisons recommandées:

JAN	FEB	MRZ	APR	MAI	JUN
JUL	AUG	SEP	OKT	NOV	DEZ

Cette tournée emmène les motards dans un autre monde. Calme et presque un peu mystérieuse, la vallée de Nidersurenen mène le long de l'Engelberger Aa vers le col de Surenen. Toujours les Spannörter massifs avec leur forme spéciale devant vous.

La gare d'Engelberg est le point de départ du circuit Engelberg-Stäfeli. Commencez en direction de l'Engelbergerstrasse, que vous tournez à gauche au carrefour. Continuez sur cette route pour la première partie, en passant par le Sportingpark et le monastère. Au deuxième carrefour, gardez la droite et tournez dans la Oberbergstrasse. Toujours à plat et sur le goudron, vous roulez à vélo entre les dernières maisons d'Engelberg. Lorsque les maisons se terminent, changez la surface en gravier et le chemin devient un peu plus étroit. Si vous vous taisez, vous pouvez entendre le bruit de la conduite au loin, qui devient lentement un rugissement. Elle provient de la cascade, qui donne son nom au restaurant situé sur le côté droit du chemin. Après



Commentaires:

- ★★★★★ Panorama
- ★☆☆☆☆ Kondition

Adresse:

6390 Engelberg

Auteur:

Engelberg - Titlis Tourismus

la station de vallée de la Führenalpbahn, vous roulez d'abord sur une route goudronnée. Bientôt, la route s'élève et vous avez fini de pédaler. La vallée devient plus étroite et après environ 1,5 km, la route bifurque et devient une route naturelle. Sans le son de l'Engelberger Aa, la rivière qui vous accompagne tout au long du parcours, il serait presque étrangement silencieux. Le restaurant Alpenrösli, couvert de sapins, arrive à point nommé - un arrêt ici est recommandé. Non seulement parce que le Bergeizli est célèbre pour ses rösti et ses bons desserts. Vous devez également détendre un peu vos jambes avant la dernière montée, courte mais raide, vers le Stäfeli, la destination intermédiaire de l'itinéraire. Puis, reposé, vous prenez la dernière étape sous vos roues. Avec les imposantes montagnes "Spannörter" devant vous, le gravier un peu grossier et la route escarpée exige beaucoup. Une fois arrivé au restaurant de montagne Stäfeli, la terrasse accueillante vous attend. De retour à Engelberg, la route se poursuit de l'autre côté du fleuve. Pédalez encore une fois et c'est tout le long de l'eau pour revenir au village. Le chemin avec ses racines est techniquement plus exigeant que le chemin de l'endroit, mais il est facile à parcourir. Ce n'est qu'en traversant les petits cours d'eau glaciaires que vous devez descendre de votre vélo pendant un court instant. Peu avant la station de la vallée de Führenalp, le sentier revient sur la route goudronnée et conduit au point de départ du circuit par la route des chutes d'eau.

Organisation:

Engelberg-Titlis Tourismus
<http://www.engelberg.ch/>



Scannez le code QR et enregistrez cette page hors ligne, partagez avec des amis et plus encore.

<https://s.et4.de/w9wyf>

Point de départ:

Gare d'Engelberg

Point d'arrivée:

Gare d'Engelberg

Instructions:

Engelberg-Wasserfall-Herrenrüti-Alpenrösli-Stäfeli

Équipement:

Die Bikeshops in Engelberg bieten ein umfangreiches Angebot an Bikes und Zubehör zum Mieten und Kaufen. Auch für Reparaturen und Ersatzteile lohnt sich das Vorbeischaun.

Astuce de l'auteur:

Zwischenhalt beim Restaurant Stäfeli. Tragen Sie sich dort in das Gästebuch ein und nehmen Sie somit automatisch an einer Verlosung mit schönen Preisen am Ende der Bikesaison teil.

Approche:

Mit dem Auto fahren Sie auf der A2 (Basel-Gotthard) bis Stans Süd, dann auf der Hauptstrasse 20 km nach Engelberg. Engelberg liegt 30 Minuten von Luzern, 1 Stunde und 15 Minuten von Basel, Zürich oder Bern.

Parc:

More information: www.luzern.com | shop.luzern.com

Parkplätze stehen in Engelberg kostenpflichtig zur Verfügung.

Transports en commun:

Nationale und internationale Verbindungen (ab Zürich Flughafen
Verbindungen im Halbstundentakt mit ca. 1h Fahrzeit) bis Luzern. Danach
mit der Zentralbahn in 43 Minuten durch eine abwechslungsreiche
Landschaft und Schluchten hinauf nach Engelberg.

Informations complémentaires / liens:

- Mountainbike Verhaltenskodex
- Bikeshops
- Bikeschulen und Guiding
- Bikehotels
- Bikefreundliche Betriebe
- Bike Transport
- Bike wash

