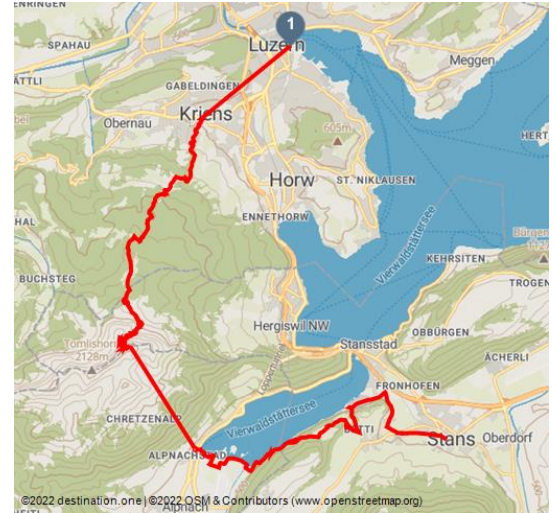











Tell-Trail, étape 4: Lucerne - Pilate - Stans



Beat Brechbühl, Luzern Tourismus



Les dates du tour:

| | | | |
|--------------------------------------------------------------------------------------------------------------------------|---------------------------------------------------------------------------------------------------------------------|-------------------------------------------------------------------------------------------------------------------|----------------------------------------------------------------------------------------------------------|
|  Dur Difficulté |  27,4 km Distance |  8 h Durée |  1650 m Altitude |
|  362 m Höhenmeter absteigend |  2099 m Le plus haut point |  432 m Point le plus bas | |

Saisons recommandées:

| | | | | | |
|-----|-----|-----|-----|-----|-----|
| JAN | FEB | MRZ | APR | MAI | JUN |
| JUL | AUG | SEP | OKT | NOV | DEZ |

La quatrième étape du Tell-Trail débute à Lucerne et monte au Pilate en passant par Fräkmünt. Retour à Alpnachstad en train à crémaillère puis dernière partie de la randonnée jusqu'à Stans.

La randonnée commence à Lucerne. Vous prenez le bus pour Kriens, où une randonnée idyllique à travers le Chrienser Hohwald vous attend. À partir de Fräkmünt, les chemins deviennent plus accidentés. Vous faites le tour du Klimeshorn et suivez d'innombrables sentiers qui serpentent jusqu'au sommet du Pilate, la montagne locale de Lucerne. De là, le chemin de fer à crémaillère le plus raide du monde vous ramène à Alpnachstad. Pour terminer, vous marchez jusqu'au lieu d'étape de Stans.



Commentaires:

- ★★★★☆ Panorama
- ★★★★☆ Kondition

Adresse:

6003 Luzern

Auteur:

Laila Bosco

Organisation:

Region Luzern-Vierwaldstättersee
<https://www.luzern.com/>



Scannez le code QR et enregistrez cette page hors ligne, partagez avec des amis et plus encore.

<https://s.et4.de/Q76cf>

Temps de marche: environ 5 heures | Distance: 10 km (sans les remontées mécaniques) | Montée: 1650 m | Descente: 120 m (avec remontées mécaniques: 1984 m)

Point de départ:

Lucerne

Point d'arrivée:

Village de Stans

Instructions:

La randonnée débute à Lucerne. Vous prenez le bus pour Kriens, où une randonnée idyllique à travers le Chrienser Hohwald vous attend. À partir de Fräkmünt, les chemins deviennent plus accidentés. Vous faites le tour du Klismenhorn et suivez d'innombrables sentiers qui serpentent jusqu'au sommet du Pilate, la montagne locale de Lucerne. Le chemin de fer à crémaillère le plus raide du monde vous ramène à Alpnachstad. Pour terminer, vous marchez jusqu'au lieu d'étape de Stans.

Sécurité:

T3 randonnée en montagne exigeante.

- Avoir le pied très sûr
- Capacité d'orientation dans la moyenne
- Expérience élémentaire de la montagne

Équipement:

Bonnes chaussures de randonnée.

Astuce de l'auteur:

Si vous souhaitez ménager vos jambes pour le reste du circuit, vous pouvez raccourcir la distance entre Alpnachstad et Stans en utilisant les transports publics. Plus d'informations ici.

Parc:

In Luzern gibt es verschiedene Parkhäuser. In Kriens sind ebenfalls Parkplätze neben der Seilbahnstation vorhanden.

Transports en commun:

Dank der zentralen Lage ist Luzern mit allen öffentlichen Verkehrsmitteln hervorragend erreichbar.

Informations complémentaires / liens:

Cette étape fait partie de la grande randonnée Tell-Trail, qui se déroule en huit étapes dans toute la Suisse centrale.

Plus d'informations concernant la randonnée Tell-Trail sur
More information: www.luzern.com | shop.luzern.com

www.luzern.com/telltrail



More information: www.luzern.com | shop.luzern.com

Luzern Tourismus AG | Tourist Information Luzern | Zentralstrasse 5 | 6002 Luzern | +41 41 227 17 17 | luzern@luzern.com