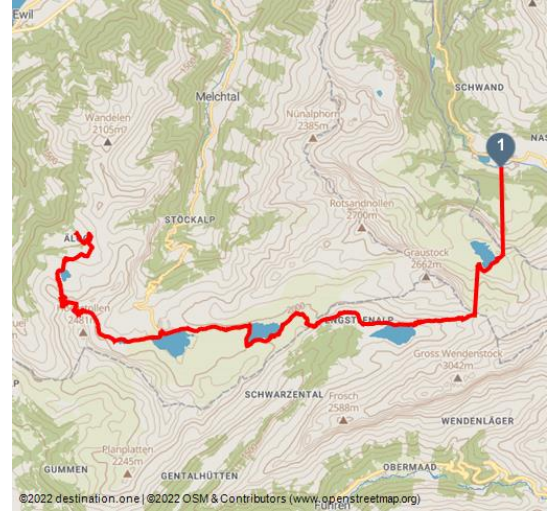











Tell-Trail, étape 6: Engelberg - Älggialp



Samuel Büttler / obwalden.tourismus.ch, obwalden.tourismus.ch



Les dates du tour:

 Dur Difficulté	 25,6 km Distance	 6 h Durée	 563 m Altitude
 1157 m Höhenmeter absteigend	 2229 m Le plus haut point	 997 m Point le plus bas	

Saisons recommandées:

JAN	FEB	MRZ	APR	MAI	JUN
JUL	AUG	SEP	OKT	NOV	DEZ

La sixième étape du Tell Trail mène d'Engelberg à Melchsee-Frutt par le col du Joch. La randonnée passe devant le Hochstollen jusqu'à l'Älggialp.

À Engelberg, vous prenez le téléphérique pour le lac Trüebsee où vous changez pour continuer en télésiège jusqu'au col du Joch. La randonnée suivante est l'une des plus belles de Suisse centrale. Depuis le lac d'Engstlen, vous traversez le Spycherflüe jusqu'à Melchsee-Frutt. La deuxième partie de l'itinéraire vous emmène au-delà du Hochstollen jusqu'au lac de Seefeld sur des sentiers rocailloux. Le parcours se poursuit à travers la réserve naturelle marécageuse de Sachsler Seefeld jusqu'au centre géographique de la Suisse, sur l'Älggialp. La nuit sur l'Älggialp est un moment exceptionnel.



Commentaires:

- ★★★★☆ Panorama
- ★★★★☆ Kondition

Adresse:

6390 Engelberg

Auteur:

Laila Bosco

Organisation:

Region Luzern-Vierwaldstättersee
<https://www.luzern.com/>



Scannez le code QR et enregistrez cette page hors ligne, partagez avec des amis et plus encore.

<https://s.et4.de/W19-d>

Temps de marche: environ 6 heures | Distance: 20 km (sans les remontées mécaniques) | Montée: 563 m (avec chemin de fer de montagne: 1763 m) | Descente: 1157 m

Point de départ:

Dans le village d'Engelberg

Point d'arrivée:

Älggialp

Instructions:

À Engelberg, vous prenez le téléphérique pour le lac Trüebsee où vous changez pour continuer en télésiège jusqu'au col du Joch. La randonnée suivante est l'une des plus belles de Suisse centrale. Depuis le lac d'Engstlen, vous traversez le Spycherflüe jusqu'à Melchsee-Frutt. La deuxième partie de l'itinéraire vous emmène au-delà du Hochstollen jusqu'au lac de Seefeld sur des sentiers rocaillieux. Le parcours se poursuit à travers la réserve naturelle marécageuse de Sachler Seefeld jusqu'au centre géographique de la Suisse, sur l'Älggialp. La nuit sur l'Älggialp est un moment exceptionnel.

Sécurité:

T3 randonnée en montagne exigeante.

Avoir le pied très sûr

Capacité d'orientation dans la moyenne

Expérience élémentaire de la montagne

Équipement:

Bonnes chaussures de randonnée.

Astuce de l'auteur:

Avis aux amateurs de fromage* : Sur la 6e étape, vous passerez devant des fromageries traditionnelles de sbrinz, où vous pourrez déguster le fromage suisse typique. Cela vaut la peine de s'y arrêter:

- Fromagerie Gerschnialp
- Fromagerie Tannalp

Parc:

Kostenpflichtige Parkplätze bei der Talstation der Seilbahn Engelberg-Titlis

Transports en commun:

More information: www.luzern.com | shop.luzern.com

Engelberg erreicht man mit einer 45-minütigen Zugfahrt ab Luzern.

Informations complémentaires / liens:

Cette étape fait partie de la grande randonnée Tell-Trail, qui se déroule en huit étapes dans toute la Suisse centrale.

Plus d'informations concernant la randonnée Tell-Trail sur

www.luzern.com/telltrail

