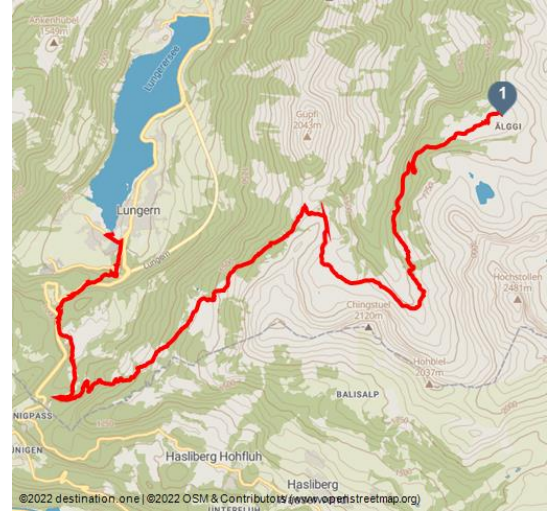











Tell-Trail, étape 7: Älggialp - Lungern



Caroline Pirskanen, Region Luzern-Vierwaldstättersee



Les dates du tour:

 Moyen Difficulté	 18 km Distance	 6 h Durée	 444 m Altitude
 1390 m Höhenmeter absteigend	 1739 m Le plus haut point	 690 m Point le plus bas	

Saisons recommandées:

JAN	FEB	MRZ	APR	MAI	JUN
JUL	AUG	SEP	OKT	NOV	DEZ

La septième étape du Tell-Trail mène de l'Älggialp en direction du col du Brünig et du lac de Lungern. La destination de l'étape est le village de Lungern.

D'innombrables alpages vous accompagnent aujourd'hui dans votre descente vers la vallée. Depuis le haut plateau marécageux de l'Älggialp, le centre géographique de la Suisse, vous traversez des petites forêts en direction du col du Brünig. Vous apercevez déjà de loin les eaux bleu turquoise du lac de Lungern que vous rejoignez après une descente ardue par des sentiers étroits. La destination de la septième étape est le village de Lungern.



Commentaires:

- ★★★★☆ Panorama
- ★★★★☆ Kondition

Adresse:

6072 Sachseln

Auteur:

Laila Bosco

Organisation:

Region Luzern-Vierwaldstättersee
<https://www.luzern.com/>



Scannez le code QR et enregistrez cette page hors ligne, partagez avec des amis et plus encore.

<https://s.et4.de/8PhDf>

Temps de marche: environ 6 heures | Distance: 18 km | Montée: 445 m |
Descente: 1383 m

Point de départ:

Sur l'Älggialp

Point d'arrivée:

Lungern

Instructions:

Depuis le haut plateau marécageux de l'Älggialp, le centre géographique de la Suisse, vous traversez des petites forêts en direction du col du Brünig. Vous apercevez déjà de loin les eaux bleu turquoise du lac de Lungern que vous rejoignez après une descente ardue par des sentiers étroits. La destination de la septième étape est le village de Lungern.

Sécurité:

T3 randonnée en montagne exigeante.

- Avoir le pied très sûr
- Capacité d'orientation dans la moyenne
- Expérience élémentaire de la montagne

Équipement:

Bonnes chaussures de randonnée.

Approche:

Sie erreichen die Älggialp ab Sachseln/Edisried über die Älggistrasse oder ab Flüeli-Ranft über die Wolfisbergstrasse. Diese beiden Strassen vereinigen sich bei den sogenannten Blatten. **Wichtig:** Ab hier ist die Strasse an Wochenenden und Feiertagen nur alternierend befahrbar.

- Gerade Stunden = Bergfahrt (z.B. bis 10.40 Uhr)
- Ungerade Stunden = Talfahrt ab Älggi-Parkplatz (z.B. bis 11.40 Uhr)

Die ganze Älggistrasse ist eine einspurige Bergstrasse mit begrenzten Ausweichmöglichkeiten. Es wird daher empfohlen, via Flüeli-Ranft über die Wolfisbergstrasse auf die Älggialp zu fahren.

Parc:

Parkmöglichkeiten auf dem Älggi-Parkplatz beim Berggasthaus Älggialp

Transports en commun:

Die Älggialp kann nicht mit dem öffentlichen Verkehr erreicht werden.

Informations complémentaires / liens:

Cette étape fait partie de la grande randonnée Tell-Trail, qui se déroule en huit étapes dans toute la Suisse centrale. Qui parcourt toute la Suisse centrale en huit étapes.

Plus d'informations concernant la randonnée Tell-Trail sur www.luzern.com/telltrail

