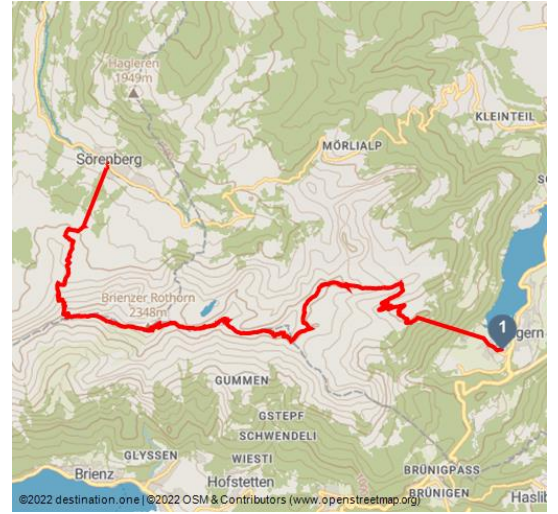











## Tell-Trail, étape 8: Lungern - Rothorn de Brienz Rothorn - Sörenberg



Switzerland Tourism / Silvano Zeiter, Region Luzern-Vierwaldstättersee



### Les dates du tour:

 Moyen Difficulté	 21,2 km Distance	 5 h 30 min Durée	 1170 m Altitude
 1234 m Höhenmeter absteigend	 2328 m Le plus haut point	 690 m Point le plus bas	



### Commentaires:

- ★★★★☆ Panorama
- ★★★☆☆ Kondition

### Saisons recommandées:

JAN	FEB	MRZ	APR	MAI	JUN
JUL	AUG	SEP	OKT	NOV	DEZ

### Adresse:

6078 Lungern

### Auteur:

Laila Bosco

### La huitième et dernière étape du Tell Trail mène de Lungern à Sörenberg par le plus haut sommet de Lucerne, le Rothorn de Brienz.

La randonnée commence dans le village de Lungern, au bord du lac Lungern, d'une couleur vert émeraude. Après une courte marche, vous atteignez la gare de vallée du chemin de fer Lungern-Turren et prenez le téléphérique pour monter confortablement à Turren. De là, vous randonnez via Rückenegg et Zwischenegg sur le col de l'Eisee jusqu'au Brienzner Rothorn. La plus haute montagne de Lucerne offre un panorama à 360°, plus de 690 sommets sont visibles par beau temps et, avec un peu de chance, vous pourrez même apercevoir la grande colonie de bouquetins. Ajoutez à cela le bleu turquoise du lac de Brienz et la vue sur la biosphère de l'Entlebuch de l'UNESCO : c'est tout simplement fantastique. Une fois l'appareil photo rangé, le restaurant du

### Organisation:

Region Luzern-Vierwaldstättersee  
<https://www.luzern.com/>



Scannez le code QR et enregistrez cette page hors ligne, partagez avec des amis et plus encore.

<https://s.et4.de/zcxyf>

sommet du Rothorn, récemment rénové, propose de délicieux menus locaux pour recharger les batteries en vue de la deuxième partie de la randonnée et de la descente. Le sentier longe la crête et offre une vue magnifique sur le Lättgässli. Ici, l'itinéraire descend abruptement pendant un court moment sur un escalier en béton, puis revient sur un terrain dégagé en direction de Blattenegg. À partir de là, le paysage se transforme en alpages et en landes, particulièrement abondants dans l'Entlebuch. Les landes font partie des habitats les plus rares et les plus précieux de Suisse. Dans la biosphère UNESCO de l'Entlebuch, on dénombre 46 tourbières hautes et de transition ainsi que 68 marais d'importance nationale, d'une superficie totale d'environ 26 km<sup>2</sup>. Arrivé à la station supérieure de la télécabine de Rossweid, le but est atteint. En 10 minutes, le téléphérique mène à Sörenberg. La huitième et dernière étape du Tell-Trail s'achève par un agréable retour en télécabine dans la vallée jusqu'à Sörenberg.

INFORMATION: A partir du 6 juillet 2024, le téléphérique Sörenberg-Brienzerhorn sera à nouveau en service. A partir de cette date, l'étape 8 du Tell-Trail depuis le Rothorn de Brienz pourra être raccourcie en téléphérique.

Temps de marche: environ 5,5 heures | Distance environ 15 km (sans les remontées mécaniques) | Montée 1170 m (avec remontées mécaniques 1992 m) | Descente 1234m (avec remontées mécaniques: 1530 m)

### Point de départ:

Gare de Lungern

### Point d'arrivée:

Sörenberg, poste

### Instructions:

La randonnée débute dans le village de Lungern au bord du lac de Lungern vert émeraude. Après une courte marche, vous rejoignez la station inférieure du téléphérique Lungern-Turren et montez confortablement à Turren en téléphérique. De là, vous marchez jusqu'au Rothorn de Brienz via Rückenegg et Zwischenegg sur l'Eisee Sattel. Un panorama impressionnant sur l'Oberland bernois et le lac turquoise de Brienz se déploie sous vos yeux. Un panorama impressionnant sur l'Oberland bernois et les eaux turquoise du lac de Brienz s'étend ici devant vous. Le chemin continue le long de la crête jusqu'au Lättgässli. De là, il faut descendre quelques mètres d'altitude en passant par le Blattenegg jusqu'au Rossweid. Enfin, le trajet en téléphérique jusqu'à Sörenberg clôt la randonnée et donc la huitième étape du Tell Trail.

### Sécurité:

T3 randonnée en montagne exigeante.

- Avoir le pied très sûr
- Capacité d'orientation dans la moyenne
- Expérience élémentaire de la montagne

### Équipement:

More information: [www.luzern.com](http://www.luzern.com) | [shop.luzern.com](http://shop.luzern.com)

Bonnes chaussures de randonnée.

### Transports en commun:

Falls die Etappe 8 des Tell-Trails als Tagesetappe absolviert wird:

Mit dem Zug bis zum Bahnhof Lungern oder mit dem Bus bis Lungern, Dorfkapelle

### Informations complémentaires / liens:

Cette étape fait partie de la grande randonnée Tell-Trail, qui se déroule en huit étapes dans toute la Suisse centrale. Qui parcourt toute la Suisse centrale en huit étapes.

Plus d'informations concernant la randonnée Tell-Trail sur [www.luzern.com/telltrail](http://www.luzern.com/telltrail)

