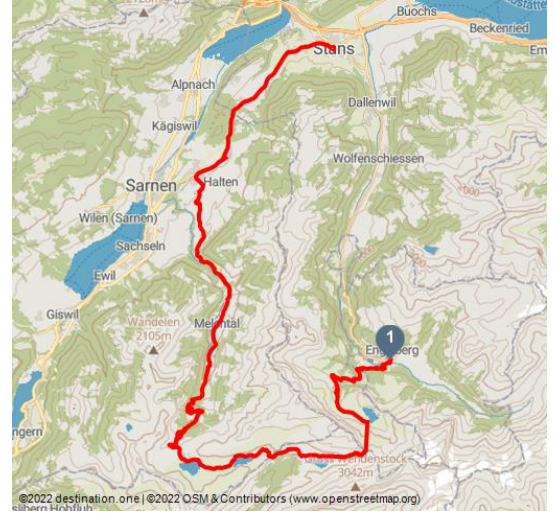











## Tour des 4 lacs à vélo à Engelberg



Oskar Enander Photography, Engelberg-Titlis Tourismus AG



### Les dates du tour:

			
Moyen Difficulté	53,1 km Distance	6 h 30 min Durée	1422 m Altitude
			
1982 m Höhenmeter absteigend	2207 m Le plus haut point	445 m Point le plus bas	

### Saisons recommandées:

JAN	FEB	MRZ	APR	MAI	JUN
JUL	AUG	SEP	OKT	NOV	DEZ

**Le tour des 4 lacs à vélo séduit par la vue grandiose qu'il offre sur un décor de montagne et des lacs aux eaux cristallines, qui invitent à faire une pause après une montée assez ardue.**

De la gare d'Engelberg, point de départ du tour des 4 lacs à vélo, vous vous rendez à la station inférieure du téléphérique du TITLIS, avant de poursuivre, sur la gauche, dans la Gerschnistrasse (sur cette route goudronnée, vous devez vous attendre à un trafic de camions) en direction d'Untertrübsee. Passé l'alpage d'Untertrübsee, au bout d'un kilomètre environ, vous verrez un sentier en gravier sur la gauche. À partir de ce point, il faut de bonnes jambes. Le gravier exige une très bonne condition physique et beaucoup de technique. Mais la vue sur le Titlis et la certitude de trouver le télésiège au sommet font oublier les efforts à consentir. Les quelque 400 mètres de différence d'altitude du Trübsee au col de Joch sont franchis en tout confort avec le télésiège. À partir d'ici, un single trail (1 mètre de large)



### Commentaires:

- ★★★★★ Panorama
- ★★☆☆☆ Kondition

### Adresse:

6390 Engelberg

### Auteur:

Engelberg - Titlis Tourismus

magnifiquement aménagé vous fait longer l'Engstlensee. Vous avez besoin d'une petite pause? L'eau cristalline du glacier vous rafraîchira les idées. Une fois passé le lac, un tronçon d'env. 600 mètres vous attend pour monter au Tannalp en longeant le Spycherflue. À présent, sur une large route goudronnée, vous longez le Tannalpsee, aux eaux d'un bleu profond, et de jolis prés d'alpage, en descendant tranquillement vers le Melchsee. À Melchsee-Frutt, vous empruntez la Melchtalerstrasse vers Stöckalp. Cette route ne peut être descendue qu'aux heures impaires (11 h - 11 h 40 p. ex.). Vous traversez le Melchtal de St. Niklausen jusqu'à Kerns en empruntant la route principale. Dans le centre du village de Kerns, vous suivez la route en direction de Stans. Arrivé dans le centre idyllique du village de Stans, vous pouvez retourner à Engelberg, lieu d'arrivée du tour, en prenant la Zentralbahn (train toutes les heures à xx.24).

### Organisation:

Engelberg-Titlis Tourismus  
<http://www.engelberg.ch/>



Scannez le code QR et enregistrez cette page hors ligne, partagez avec des amis et plus encore.

<https://s.et4.de/mcznf>

### Point de départ:

Gare d'Engelberg

### Point d'arrivée:

Stans

### Instructions:

Engelberg - Untertrübsee - Trübsee - col de Joch - Engstlen - Tannalp - Melchsee-Frutt - Stöckalp - Melchtal - St. Nikolaus - Kerns - Stans

### Sécurité:

Attendez-vous à trouver des camions sur la route entre la Gerschnistrasse et Untertrübsee.

La Melchtalerstrasse qui conduit à Stöckalp ne peut être descendue qu'aux heures impaires (p. ex. 11 h - 11 h 40).

### Équipement:

Die Sportshops in Engelberg bieten ein umfangreiches Angebot an Bikes und Zubehör zum Mieten und Kaufen. Auch für Reparaturen und Ersatzteile lohnt sich das Vorbeischauen.

### Astuce de l'auteur:

Achetez un billet combiné pour utiliser le train et les remontées mécaniques.

Offre Railway

### Approche:

More information: [www.luzern.com](http://www.luzern.com) | [shop.luzern.com](http://shop.luzern.com)

En voiture, prendre l'A2 (Bâle-Gothard) jusqu'à la sortie Stans Süd, puis suivre la route principale vers Engelberg sur 20 km. Engelberg se trouve à 30 minutes de Lucerne et à 1 h et 15 minutes de Bâle, Zurich ou Berne.

### **Parc:**

Des places de parc payantes sont à disposition à Engelberg.

### **Transports en commun:**

Liaisons nationales et internationales (au départ de l'aéroport de Zurich, départ toutes les demi-heures avec env. 1 h de parcours) jusqu'à Lucerne. Prendre ensuite la Zentralbahn, qui vous mène en 43 minutes à Engelberg en traversant des paysages variés et des gorges.

### **Informations complémentaires / liens:**

- Mountainbike Verhaltenskodex
- Bikesshops
- Bikeschulen und Guiding
- Bikehotels
- Bikefreundliche Betriebe
- Bike Transport
- Bike Wash



