










Tour des 4 lacs à vélo «Tour +» à Engelberg



Oskar Enander Photography, Engelberg-Titlis Tourismus AG, © Oskar Enander



Les dates du tour:

 Dur Difficulté	 72,6 km Distance	 9 h 10 min Durée	 1983 m Altitude
 1976 m Höhenmeter absteigend	 2207 m Le plus haut point	 445 m Point le plus bas	

Saisons recommandées:

JAN	FEB	MRZ	APR	MAI	JUN
JUL	AUG	SEP	OKT	NOV	DEZ

Le tour des 4 lacs à vélo séduit par la vue grandiose qu'il offre sur un décor de montagne et des lacs aux eaux cristallines.

De la gare d'Engelberg, point de départ du tour des 4 lacs à vélo, vous vous rendez à la station inférieure du téléphérique du TITLIS, avant de poursuivre, sur la gauche, dans la Gerschnistrasse (sur cette route goudronnée, vous devez vous attendre à un trafic de camions) en direction d'Untertrübsee. Passé l'alpage d'Untertrübsee, au bout d'un kilomètre environ, vous verrez un sentier en gravier sur la gauche. À partir de ce point, il faut de bonnes jambes. Le gravier exige une très bonne condition physique et beaucoup de technique. Mais la vue sur le Titlis et la certitude de trouver le télésiège au sommet font oublier les efforts à consentir. Les quelque 400 mètres de différence d'altitude du Trübsee au col de Joch sont franchis en tout confort avec le télésiège. À partir d'ici, un single trail (1 mètre de large) magnifiquement aménagé vous fait longer l'Engstlensee. Vous avez besoin



Commentaires:

- ★★★★★ Panorama
- ★★★★★ Kondition

Adresse:

6390 Engelberg

Auteur:

Engelberg - Titlis Tourismus

d'une petite pause? L'eau cristalline du glacier vous rafraîchira les idées. Une fois passé le lac, un tronçon d'env. 600 mètres vous attend pour monter au Tannalp en longeant le Spycherflue. À présent, sur une large route goudronnée, vous longez le Tannalpsee, aux eaux d'un bleu profond, et de jolis prés d'alpage, en descendant tranquillement vers le Melchsee. À Melchsee-Frutt, vous empruntez la Melchtalerstrasse vers Stöckalp. Cette route ne peut être descendue qu'aux heures impaires (11 h - 11 h 40 p. ex.). Vous traversez le Melchtal de St. Niklausen jusqu'à Kerns en empruntant la route principale. Dans le centre du village de Kerns, vous suivez la route en direction de Stans. Arrivé dans le centre idyllique du village de Stans, le mieux est encore de recharger vos batteries à la gelateria avant de reprendre la route vers Engelberg. Jusqu'à l'embranchement situé avant le passage à niveau, il faut revenir quelque peu en arrière dans la Hauptstrasse. Au niveau de la petite chapelle, prenez le sentier pour vélos sur la droite. Le parcours, qui longe l'Aa d'Engelberg, est en légère montée jusqu'à Grafenort. À partir de là, vous passez sur du gravier. L'étroit sentier en gravier serpente tant et plus, tantôt en montée, tantôt en descente, le long de l'eau jusqu'à une belle place de grillade. Le moment idéal pour sortir le casse-croute de votre sac à dos, car il va falloir de bonnes jambes maintenant. Seuls les nombreux ponts sur le chemin menant à Engelberg vous offriront désormais de brèves pauses. Dès que vous apercevez les premières maisons d'Örtigen, vous pourrez en déduire que vous êtes venu à bout du dénivelé et il ne reste alors plus qu'à descendre jusqu'à l'Eugenisee. Les derniers mètres pour revenir à la gare et au point de départ du tour seront de nouveau parcourus sur la route principale.

Point de départ:

Gare d'Engelberg

Point d'arrivée:

Gare d'Engelberg

Instructions:

Engelberg - Untertrübsee - Trübsee - col de Joch - Engstlen - Tannalp - Melchsee-Frutt - Stöckalp - Melchtal - St. Nikolaus - Kerns - Stans - Dallenwil - Wolfenschiessen - Grafenort - Engelberg

Sécurité:

Attendez-vous à trouver des camions sur la route entre la Gerschnistrasse et Untertrübsee.

La Melchtalerstrasse qui conduit à Stöckalp ne peut être descendue qu'aux heures impaires (p. ex. 11 h - 11 h 40).

Tronçon d'env. 600 le long du Spycherflue où il faut pousser le vélo jusqu'au Tannalp.

Équipement:

Organisation:

Engelberg-Titlis Tourismus
<http://www.engelberg.ch/>



Scannez le code QR et enregistrez cette page hors ligne, partagez avec des amis et plus encore.

<https://s.et4.de/jcznf>

Die Bikeshops in Engelberg bieten ein umfangreiches Angebot an Bikes und Zubehör zum Mieten und Kaufen. Auch für Reparaturen und Ersatzteile lohnt sich das Vorbeischauen.

Astuce de l'auteur:

Mehrtagesetappe mit Übernachtung und Bahn-/Zugbenützung

Approche:

En voiture, prendre l'A2 (Bâle-Gothard) jusqu'à la sortie Stans Süd, puis suivre la route principale vers Engelberg sur 20 km. Engelberg se trouve à 30 minutes de Lucerne et à 1 h et 15 minutes de Bâle, Zurich ou Berne.

Parc:

Des places de parc payantes sont à disposition à Engelberg.

Transports en commun:

Liaisons nationales et internationales (au départ de l'aéroport de Zurich, départ toutes les demi-heures avec env. 1 h de parcours) jusqu'à Lucerne. Prendre ensuite la Zentralbahn, qui vous mène en 43 minutes à Engelberg en traversant des paysages variés et des gorges.

Informations complémentaires / liens:

<https://map.schweizmobil.ch>

