

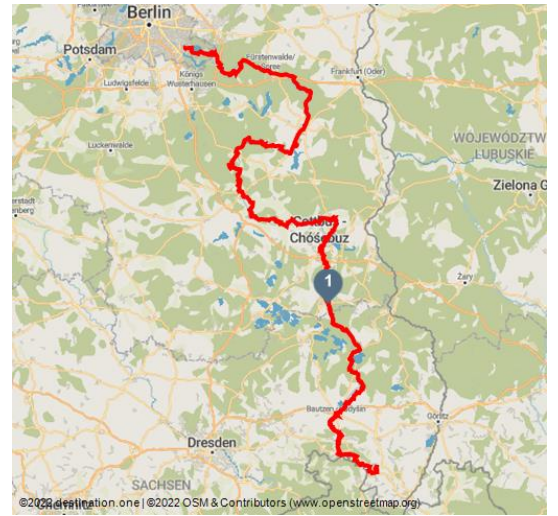


Spreeradweg

Radtouren



Spreeradweg - © TMB-Fotoarchiv Andreas Franke, Lizenz: Amt Burg (Spreewald)



Tourdaten:



384 km

Distanz

Ansprechpartner:

Bahnhofstraße
03130 Spremberg

☎ 035433-72299

📠 035433-72228

🏠 www.spreewald.de/

✉ tourismus@spreewald.de

Spreebwärts mit dem Rad: Die ersten knapp 70 Kilometer führen durch reizvolle Landschaft von der Spreewaldstadt Lübben, vorbei am Neuendorfer See bis nach Beeskow, das zu einer ausgiebigen Besichtigung einlädt. Schon der alte Fontane, der 2019 seinen 200. Geburtstag feierte, beschrieb den historischen Ort als „.. gar nicht so schlimm, als es klingt..“ und meinte damit sicher das imposante Ensemble der Burg Beeskow, die im 13. Jahrhundert als Wasserburg erbaut wurde und mit einem 27 Meter Burgfried eine schwer zu überwindende Bastion darstellt.

Der historische Marktplatz, die lange Stadtmauer und die weithin sichtbare St. Marienkirche komplettieren das Mittelalterlebnis an der Spree.

Weiter führt die Route nach Beeskow unmittelbar an der in diesem Abschnitt sehr ruhig und friedlich fließenden Spree entlang. Die flache Strecke strengt nicht sehr an, so dass Sie ausgiebig Zeit beim Radeln haben, um den wunderschönen Flussverlauf zu genießen. Urwüchsig bewachsene Uferzonen und unberührte Wiesen sind Lebensraum für eine vielfältige Pflanzen- und Tierwelt. Mit etwas Glück entdecken Sie unterwegs Otter, Füchse, Reiher und Kraniche, die auf der Nahrungssuche sind. Machen Sie unbedingt eine Rast am Flussufer und genießen Sie beim Blick in den Himmel die Ruhe der Natur. Und natürlich nicht vergessen zu baden. Unterwegs gibt es entlang der Spree immer wieder kleine Badestellen.

Wenn Sie den Kirchturm des Doms von Fürstenwalde sehen können, kommen Sie der Hauptstadt immer näher. Der ehemalige Bischofssitz hat ebenfalls viele historische Architekturdenkmäler und ein buntes Kulturangebot zu bieten. Der Dom St. Marien mit dem wertvollen Sakramentenhaus ist nur einer von zwei in Brandenburg. Und im Gewölbe des historischen Rathauses wird wieder an

Adresse:

Bahnhofstraße
03130 Spremberg

🏠 www.spreewald.de/



QR-Code scannen und diese Seite offline speichern, mit Freunden teilen und mehr.

<https://bb.reisen/J12zd>

Quelle: Reiseland Brandenburg

ID: DAMASTour_79622

Zuletzt geändert am 22.05.2024, 21:51

die jahrhundertealte Brautradition der Stadt angeknüpft. Es lohnt sich also, das Fahrrad für eine Weile abzustellen und den Charme der Stadt zu entdecken.

Bevor Sie in Erkner in die S-Bahn steigen, sollten Sie noch das Gerhart-Hauptmann-Museum besuchen. Der Dichter verbrachte in der Stadt an der Spree für sein späteres literarisches Schaffen prägende Jahre. Das Museum in der Villa Lassen gibt heute einen spannenden Einblick in das Leben und Werk des Literaturnobelpreisträger.

Start: Lübben

Ziel: Erkner

Logo / Wegstreckenzeichen: "Spreeradweg"-Logo mit Spree und Brandenburger Tor

ACHTUNG: Für Gleisarbeiten ist der Bahnübergang Lindenstraße in Fürstenwalde vom 21. Mai bis 7. Juni 2024 gesperrt, hiervon sind auch der Rad- und Gehweg betroffen. Bitte Berkenbrück nicht über die Berkenbrücker Chaussee, sondern über das Königsgestell Richtung Frankfurter Straße, Fürstenwalde verlassen.

Kombinationsmöglichkeiten

- Seenlandroute
- Niederlausitzer Bergbautour
- Fürst-Pückler-Weg
- Tour Brandenburg
- Gurkenradweg
- Hofjagdweg
- Oder-Spree-Tour
- Euroroute R1

Wegebeschaffenheit / Streckenausbau: Der Weg führt überwiegend über asphaltierte und fast immer gut ausgebaute Strecken.

Karten / Literatur:

- Bikeline Radtourenbuch, Spree-Radweg. Von der Quelle nach Berlin (Taschenbuch), 1:75.000, Esterbauer-Verlag, ISBN 978-3-85000-070-3, 13,90 Euro
- "Radtourenführer Spree-Radweg", 1:75.000, Sachsen-Kartographie, ISBN 978-3-932281-72-3, 4,00 Euro
- "Radtourenführer Spree-Radweg", 1:50.000, Sachsen-Kartographie, ISBN 978-3-86843-072-1, 5,50 Euro
- ADFC-Radtourenkarte Blatt 14 "Lausitz/Östliches Erzgebirge", 1:150.000, ISBN 978-3-870730741, 6,80 Euro

Angebote von Radreiseveranstaltern:

Folgende Veranstalter bieten Radreisen auf dem Spreeradweg an: AugustusTours

Merkmale:

Merkmale

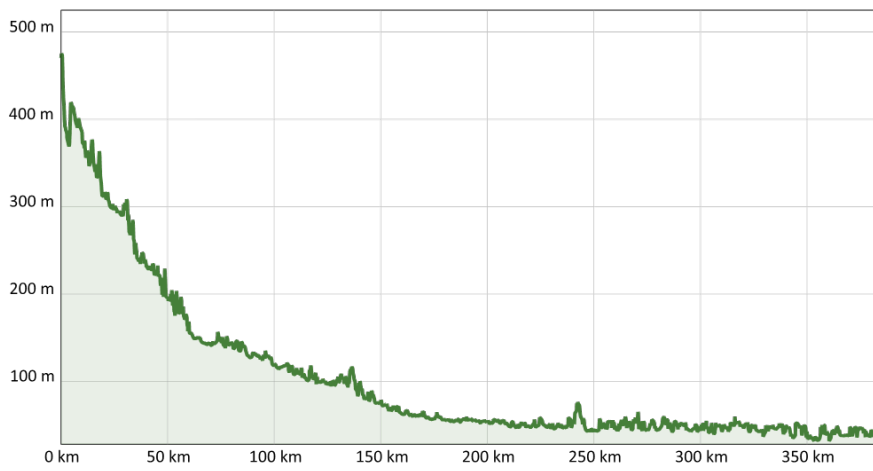
Tour von A nach B

Startpunkt:

Bahnhofstraße
03130 Spremberg

Zielpunkt:

Alt-Köpenick 31
12555 Köpenick



Seepyramide im Park Branitz - © Matthias Schäfer, Lizenz: TMB Tourismus-Marketing Brandenburg GmbH



Spreeradweg - © TMB-Fotoarchiv Andreas Franke, Lizenz: Amt Burg (Spreewald)



Beeskow von oben - © Seenland Oder-Spree/ Sandra Ziesig, Lizenz: Amt Burg (Spreewald)




Schleuse Kersdorf - © TMB-Fotoarchiv Andreas Franke , Lizenz: Amt Burg (Spreewald)



Spreeeradweg - © TMB-Fotoarchiv Andreas Franke , Lizenz: Amt Burg (Spreewald)



Dom St. Marien Fürstenwalde Spree - © Seenland Oder-Spree/Florian Läufer, Lizenz: Amt Burg (Spreewald)



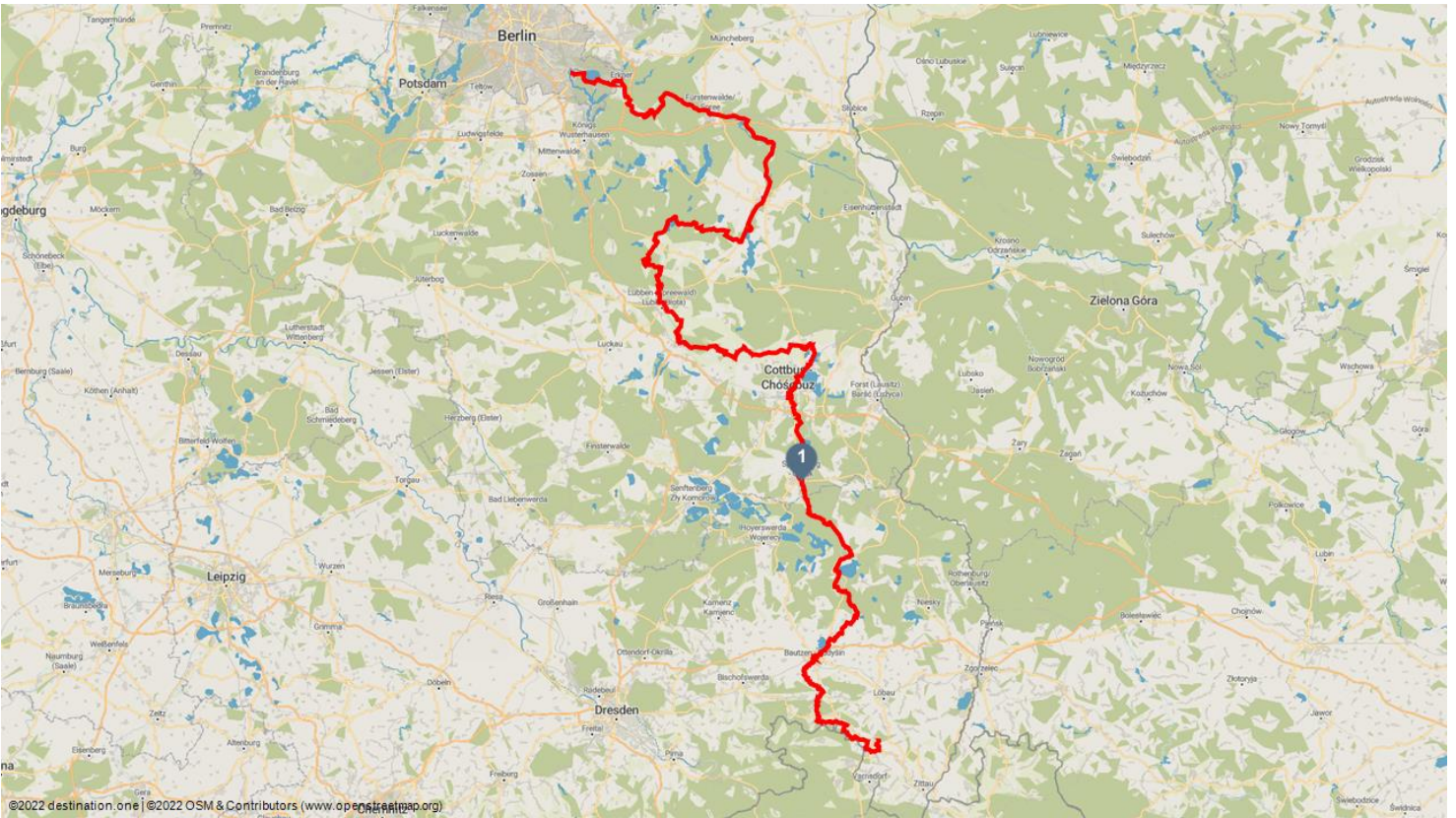
Wegweiser Mönchwinkel Spreeeradweg - © Seenland Oder-Spree/Florian Läufer, Lizenz: Amt Burg (Spreewald)



Radwegebrücke Mönchwinkel Spreeeradweg - © Seenland Oder-Spree/Florian Läufer, Lizenz: Amt Burg (Spreewald)



Rathaus Köpenick - © Manfred Reschke, Lizenz: TMB-Fotoarchiv



©2022 destination one | ©2022 OSM & Contributors (www.openstreetmap.org)