



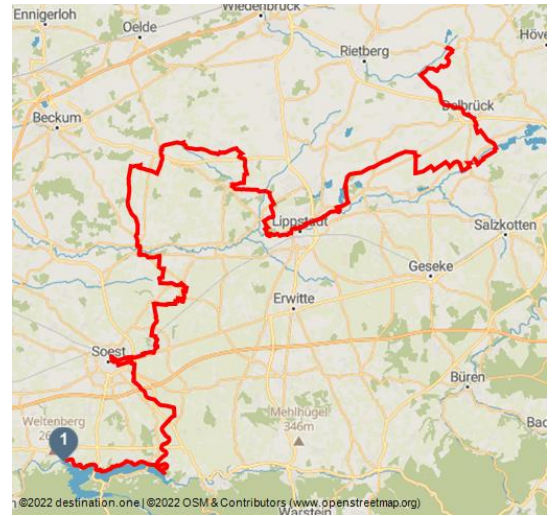
WasserWegeWinkel

Flussradweg

regionale Radtour





Paderborner Land Route | Steinhorster Becken - © Martin Hoffmann




Tourdaten:


medium
Schwierigkeit


131,1 km
Distanz


8 h 29 min
Dauer


290 m
Höhenmeter
(aufsteigend)


392 m
Höhenmeter
(absteigend)


281 m
Höchster Punkt


68 m
Niedrigster Punkt

Bewertungen:

★★★★☆ Kondition

Ansprechpartner:

Lokale Aktionsgruppe Lippe-Möhnesee e.V.
Bahnhofstraße 15
59510 Lippetal

+49 2923 980280

info@leader-lippe-moehnesee.de

Adresse:

33129 Delbrück

+49 2923 980280

www.wasser-wege-winkel.de/

info@leader-lippe-moehnesee.de

Autor:

Kreis Paderborn | Wirtschaft & Tourismus
info@paderborner-land.de

Wasser-Wege-Winkel verbindet auf 130 Kilometern, sieben westfälische Gemeinden und ihre schönsten Schauplätze zu einer bemerkenswerten Erfahrung.

So eigenständig und individuell diese Kommunen sind, lassen sie sich doch in drei charakteristischen Kerneigenschaften auf einen Nenner bringen: KulturOrte, NaturRäume und WasserWelten. Manchmal kontrastreich, manchmal in harmonischem Einklang machen insgesamt 53 besondere Orte und Abschnitte den großen Reiz der Route aus.

Das ausgewogene Wechselspiel aus historischen Altstädten, Auenlandschaften verwilderten Ruinen, Naturschutzgebieten, imposanten Kirchen, vielfältiger kaum ausfallen - und hat für jeden Reisenden die richtigen Highlights in petto. Die LEADER-Region Lippe-Möhnesee wartet darauf erfahren und genossen zu werden. Dank kurzer Distanzen zwischen den Zielen erlebt der Entdeckertrieb entlang der gesamten Route keine Durststrecken. Von der letzten Station in Möhnesee gelangt man über den Möhnetalradweg auf den Ruhrtalweg.

Merkmale:



QR-Code scannen und diese Seite offline speichern, mit Freunden teilen und mehr.

https://s.et4.de/P86Qf

Informationen

Fahrradtauglich, Einkehrmöglichkeit, Mehrtagestour

Zahlungsmöglichkeiten

kostenfrei / jederzeit zugänglich

Quelle: destination.one

ID: t_100295132

Zuletzt geändert am 01.07.2024, 07:53

Startpunkt:

Landschaftsinformationszentrum Wasser und Wald Möhneseesee (LIZ), Möhneseesee-Günne

Zielpunkt:

Steinhorster Becken, Debrück

Wegbeschreibung:

Die Tour vom Möhneseesee über Soest, Lippstadt und Delbrück zum Steinhorster Becken führt durch einige der malerischsten Landschaften Nordrhein-Westfalens, die durch ihre Vielfalt an Natur, Geschichte und Kultur begeistern.

Beginnend am Möhneseesee, einem der größten Stauseen in Nordrhein-Westfalen, bietet sich dem Besucher eine idyllische Wasserlandschaft, die zum Wandern, Radfahren und Wassersport einlädt. Der See ist umgeben von ausgedehnten Wäldern und Naturschutzgebieten, die eine reiche Flora und Fauna beherbergen. Die Möhnetalsperre selbst ist ein beeindruckendes technisches Bauwerk und ein beliebtes Fotomotiv.

Die historische Stadt Soest, bekannt für ihre mittelalterliche Altstadt, ist der nächste Stopp auf der Tour. Die Stadt beeindruckt mit ihren gut erhaltenen Stadtmauern, den romantischen Gassen und den beeindruckenden Kirchenbauten, wie der St. Patrokli-Dom. Soest ist reich an Geschichte und Kultur und bietet zahlreiche Museen und Kunstgalerien, die die Vergangenheit der Region lebendig halten.

Weiter geht es nach Lippstadt, oft als "Venedig Westfalens" bezeichnet, aufgrund der vielen Kanäle, die sich durch die Stadt ziehen. Lippstadt verbindet historischen Charme mit lebendiger Urbanität. Die Parkanlagen und Wasserwege bieten ideale Bedingungen für entspannte Spaziergänge und Fahrradtouren. Die Altstadt mit ihren Fachwerkhäusern und der großen Fußgängerzone lädt zum Verweilen und Genießen ein.

Delbrück ist bekannt für seine ländliche Schönheit und die traditionelle westfälische Bauernkultur. Die Umgebung ist geprägt von weitläufigen Feldern, Wiesen und kleinen Wäldern, die zu ausgedehnten Rad- und Wandertouren einladen. Delbrück ist auch für seine jährlichen Veranstaltungen und Feste bekannt, die die lokale Kultur und Traditionen feiern.

Der Abschluss der Tour bildet das Steinhorster Becken, ein bedeutendes Naturschutzgebiet und Vogelschutzgebiet. Es bietet Lebensraum für eine Vielzahl von Wasservögeln und anderen Tierarten. Die Beobachtungsstationen ermöglichen es Besuchern, die Vogelwelt aus nächster Nähe zu erleben. Die Landschaft um das Becken herum ist geprägt von Feuchtwiesen, kleinen Wäldern und Gewässern, die eine ruhige und entspannende Atmosphäre schaffen.

Insgesamt bietet die Tour eine faszinierende Mischung aus natürlicher Schönheit, historischen Sehenswürdigkeiten und kulturellen Highlights, die Besucher aus allen Richtungen anzieht.

Tipp des Autors:

Laden Sie sich die praktische App zur Radtour herunter - diese kann auch offline genutzt werden. Neben der Routen-Funktion beinhaltet sie digitale Erlebnisse, Insider-Tipps und einen virtuellen Travelguide.

- App-Store
- Google-Play

Anfahrt:

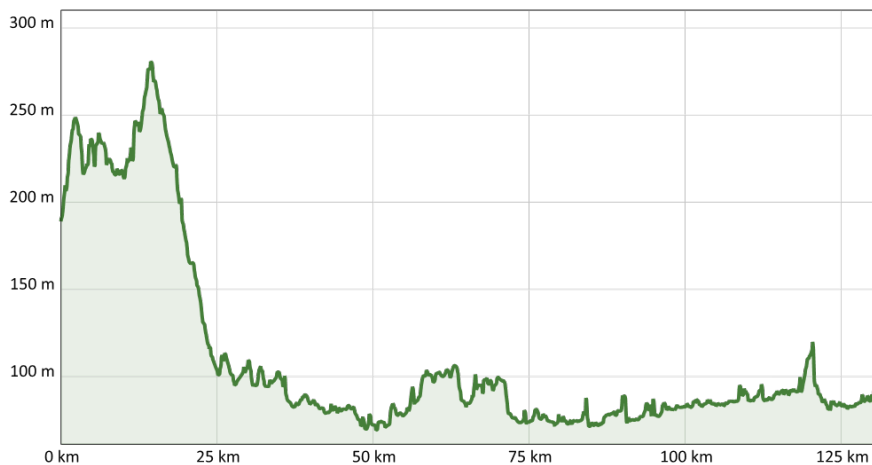
Die Route beginnt am Landschaftsinformationszentrum Wasser und Wald Möhnensee e.V. (Brüningser Straße 2, 59519 Möhnensee).

Parken:

Oberhalb des Landschaftsinformationszentrums am Möhnensee befinden sich entsprechende Parkmöglichkeiten ("Möhnestraße").

Öffentliche Verkehrsmittel:

Haltestelle am Startpunkt: "Günne Möhnestr. (LIZ)"





Delbrueck-Steinhorster Becken-Teutoburger-Wald-Tourismus-D-Ketz-086-CC-BY-SA.jpg - © Teutoburger Wald Tourismus / D. Ketz, Dominik Ketz

