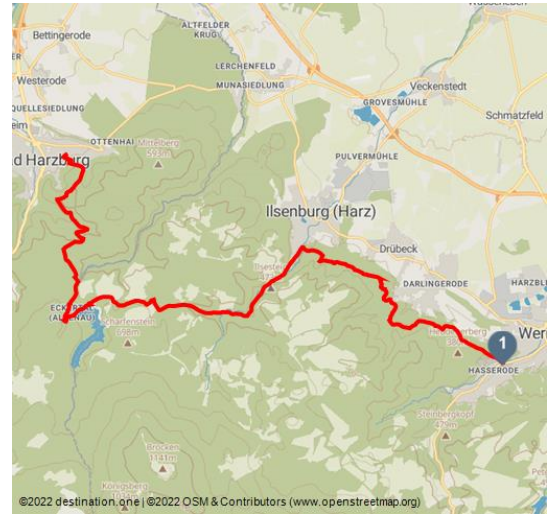




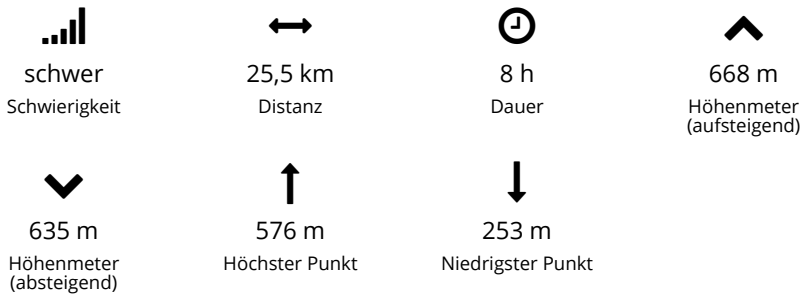
Brockenrundwanderung 1. Etappe Wernigerode - Bad Harzburg



Blick über Hasserode, Ausgangspunkt der Wanderung - © Wernigerode Tourismus GmbH



Tourdaten:



Empfohlene Jahreszeiten:

JAN	FEB	MRZ	APR	MAI	JUN
JUL	AUG	SEP	OKT	NOV	DEZ

Wegbeschreibung zum Pauschalprogramm "Wandern rund um den Brocken" der Wernigerode Tourismus GmbH. Die Wanderung ist in 5 Tagesetappen aufgeteilt: Wernigerode - Bad Harzburg, Bad Harzburg - Schulenberg, Schulenberg - Torfhaus, Torfhaus - Schierke und Schierke - Wernigerode.

1. Etappe der Brockenrundwanderung von Wernigerode nach Bad Harzburg. Wegbeschreibung
Ausgangspunkt ist die Citybushaltestelle an der Hochschule Harz (Friedrichstraße). Die Haltestelle erreichen wir von der Unterkunft mit dem Citybus der Linie 4.

An der Haltestelle gehen wir über die Straße "Am Eichberg", auf den Weg zur Himmelpforte. An der Klosterruine Himmelpforte vorbei geht es rechts Richtung Darlingerode / Öhrenfeld. Wir gehen nicht in den Ort hinein, sondern bleiben

Bewertungen:

- ★★★★☆ Kondition
- ★★☆☆☆ technique
- ★★★★☆ Erlebnisqualität
- ★★★★☆ Panorama

Organisation:

Wernigerode Tourismus GmbH
<http://www.wernigerode-tourismus.de/>

oberhalb des Ortes und folgend der Ausschilderung des Fernwanderweges E11 weiter Richtung Ilsenburg über Tannenbleek, Mönchsgraben.

In Ilsenburg erreichen wir über einen kleinen Abstieg das Flüsschen Ilse. Nachdem wir über eine große Holzbrücke gegangen sind, sehen wir vor uns den "Blochhauer" (Zentraler Wanderpunkt). Hier halten wir uns links und folgen der Straße in das Ilsetal hinein (Heinrich-Heine-Wanderweg). Die Bebauung wird langsam weniger. Dem blauen Kreuz folgend, geht es Richtung Brocken weiter. Am Abzweig Bremer Weg geradeaus ins Große Sandtal, Richtung Kruzifix (nicht in den Bremer Weg einbiegen). Am Kruzifix links Richtung Eckerstausee (blaues Kreuz). Auf dem ehemaligen Kolonnenweg der Grenzsoldaten erreichen wir die Staumauer.

Nach dem Überqueren dieser halten wir uns rechts. Nach einer langen Rechtskurve verlassen wir den asphaltierten Weg nach Rechts (Ausschilderung: Harzer Grenzweg, Teufelsstieg). Nach ca. 1 Kilometer durch das Eckertal biegen wir links ab. Steiler Aufstieg Richtung Molkenhaus. Über eine weitläufige Wiese erreichen wir das Molkenhaus (Einkehrmöglichkeit). Am Molkenhaus folgen wir der Ausschilderung: "Weg deutscher Kaiser und Könige" (Dreieck mit blauen Punkt). Über den Ulmenplatz, Mittelberg erreichen wir den Antoniusplatz an der Bergstation der Burgbergseilbahn.

Dort biegen wir rechts in den Eichenbergweg ein. Vorbei am Eselsplatz erreichen wir die Ortslage von Bad Harzburg. Die Burgstraße ein kleines Stück abwärts, rechts in den Eichenweg erreichen wir die Fritz-König-Straße.

Sicherheitshinweise

Die Tour verläuft größtenteils auf Waldwegen.

Ausrüstung

Festes Schuhwerk und der Witterung entsprechende Kleidung.

Tipp des Autors

Abwechslungsreiche Tour mit Blicken in das Harzvorland. Übertritt über die Staumauer des Eckerstausees.

Weitere Infos / Links

www.wernigerode-tourismus.de

Startpunkt:

Wernigerode, Friedrichstraße (Hochschule Harz)

Zielpunkt:

Bad Harzburg, Fritz-König-Straße



QR-Code scannen und diese Seite offline speichern, mit Freunden teilen und mehr.

<https://s.et4.de/PxzQf>

Quelle: outdooractive.com

ID: BC02108C16A759486F535BF062B84FF1

Zuletzt geändert am 08.11.2023, 21:10



Ehemaliges Gelände Kloster Himmelpforte - © Wernigerode Tourismus GmbH




Mauerreste Kloster Himmelpforte - © Wernigerode Tourismus GmbH



Am Eckerstausee - © Wernigerode Tourismus GmbH



Wiese kurz vor dem Molkenhaus in Bad Harzburg - © Wernigerode Tourismus GmbH



In der Nähe des Molkenhauses - © Wernigerode Tourismus GmbH

