Männlichen - Männlichengipfel - Männlichen | Royal Walk

Sentier à thème

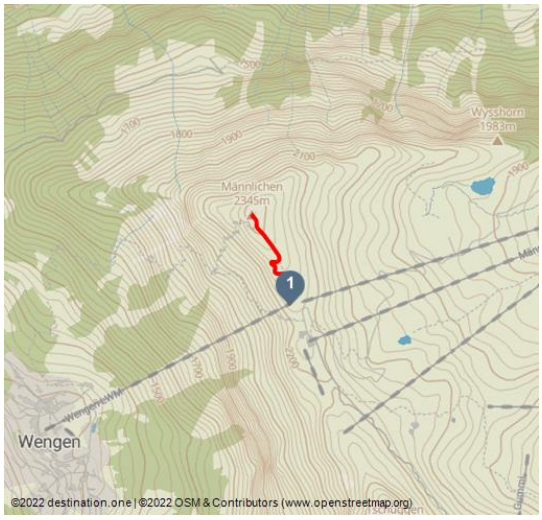

Ann-Sofie Tant, Jungfraubahnen Management AG

Les dates du tour:

1,4 km	1 h	111 m	111 m
Distance	Durée	Altitude	Höhenmeter absteigend

2341 m	2230 m
Le plus haut point	Point le plus bas

Saisons recommandées:

JAN	FEB	MRZ	APR	MAI	JUN
JUL	AUG	SEP	OKT	NOV	DEZ

Männlichen a deux facettes complètement différentes. Depuis la vallée de Grindelwald, la montagne apparaît comme une piste douce et verte. En été, un grand nombre de vaches broutent dans les pâtures alpines succulentes. En hiver, les skieurs et les snowboardeurs descendent élégamment les larges pistes en slalomant. Lorsque l'on voit Männlichen depuis le côté de Lauterbrunnen, elle semble vraiment différente. Son flanc ouest est inapproprié pour l'agriculture de montagne ainsi que pour les sports d'hiver. De ce côté, les pentes herbeuses et arides et les formations rocheuses escarpées s'enfoncent abruptement et loin jusqu'à la vallée. Le véritable sommet de Männlichen se situe au-dessus des stations supérieures des deux téléphériques et peut donc être rejoint depuis Grindelwald ou Wengen. Le meilleur point de vue: Le sentier de montagne de bonne qualité grimpe en direction du nord jusqu'au sommet. Le détour en vaut la peine, la vue étant impressionnante et pleine de contrastes. Avec l'Eiger, le Mönch

Commentaires:

★★★☆☆ Panorama

Adresse:

3818 Grindelwald

Organisation:

Jungfraubahnen Management AG
https://www.jungfrau.ch/

Scannez le code QR et enregistrez cette page hors ligne, partagez avec des amis et plus encore.

https://s.et4.de/NDQhf

et la Jungfrau constamment à portée de vue, les panoramas s'étendent jusqu'au fond de la large vallée de Grindelwald d'un côté, bordé à l'est par les bastions rocheux du Wetterhorn et Mättenberg. De l'autre côté, les panoramas s'enfonçant dans la vallée de Lauterbrunnen sont spectaculaires. Au loin, le Lac de Thoune, le Niederhorn et le Schrattenfluh. C'est ici que les rêves de montagne se réalisent.

Source: outdooractive.com
ID: oaTour_23429629
Dernière modification le 04.03.2024, 10:36

Point de départ:
Männlichen, station supérieure des téléphériques de Wengen-Männlichen ou Grindelwald-Männlichen

Point darrivée:
Männlichen, Bergstation Luftseilbahn Wengen-Männlichen bzw. Grindelwald-Männlichen

Instructions:
Männlichen - Männlichengipfel - Männlichen

Sécurité:
Sentier de montagne sans passages exposés.

Équipement:
Équipement de randonnée standard.

Astuce de l'auteur:
La piste est préparée en hiver et peut être empruntée pendant les heures d’ouverture des chemins de fer.

Approche:
Via Berne ou Lucerne en direction d’Interlaken. Ou depuis le sud via le col du Grimsel (uniquement en été) ou via le col du Simplon et le ferroutage du Lötschberg jusqu’à Interlaken. Puis suivre les panneaux pour Lauterbrunnen ou Grindelwald

Parc:
Grindelwald

Il y a trois parkings publics: parking Eiger+ (252 places), parking Sportzentrum (160 places) ainsi que le Grindelwald Terminal Parking (1000 places). Vous pouvez également utiliser le parking à Grindelwald Grund.

Lauterbrunnen

Parking couvert de Lauterbrunnen directement à la gare ou parking non couvert près de l’église.

Transports en commun:

Via Berne ou Lucerne en direction d'Interlaken Ost. Changer pour le Chemin de fer de l'Oberland Bernois en direction de Lauterbrunnen. Changer pour le Chemin de fer de la Wengernalp en direction de Wengen. De là, prendre le téléphérique Wengen-Männlichen jusqu'au point de départ de la randonnée, la station supérieure du téléphérique.

Informations complémentaires / liens:

Randonnée 47

(dans la carte panoramique d'été imprimée des Chemins de fer de la Jungfrau)

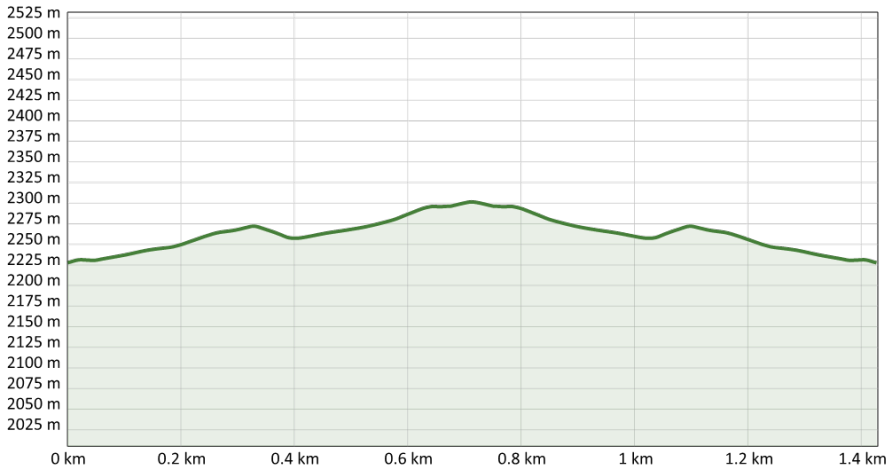

Jungfraubahnen Management AG

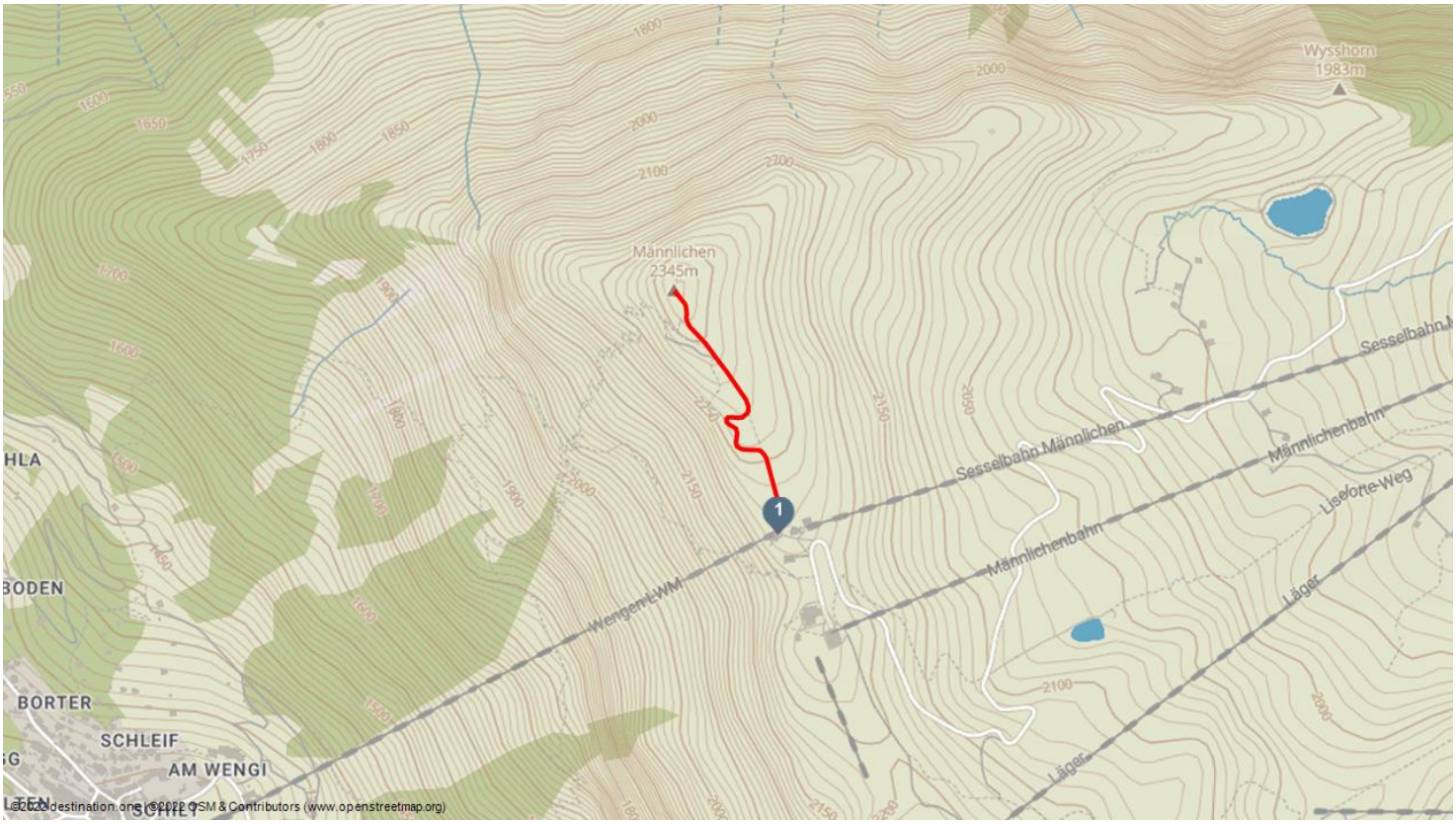
Wysshorn
1983m
Männlichen
2345m
Sesselbahn Männlichen
Männlichenbahn
Wengen LWM
Läger
BODEN
BORTER
SCHLEIF
AM WENGI
1
©2022 destination.one | ©2022 OSM & Contributors (www.openstreetmap.org)