

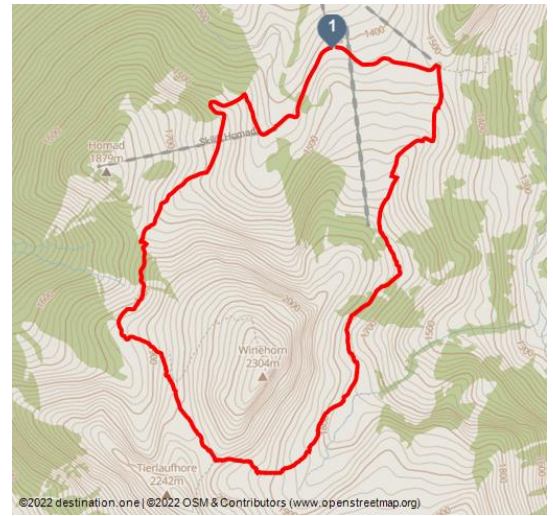


Geopfad Wiriehorn


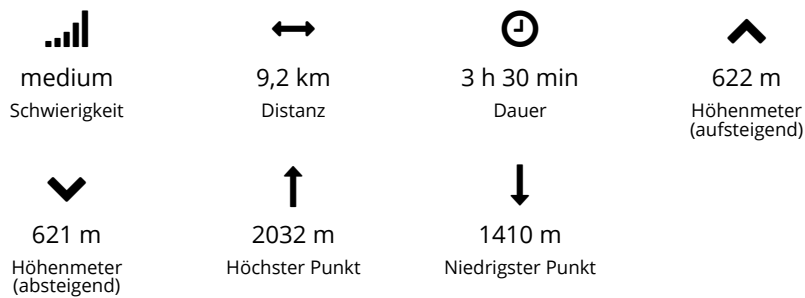
Themenweg



Auf dem Gipfel des Wiriehorns - © Markus Ruch, Naturpark Diemtigtal



Tourdaten:



Empfohlene Jahreszeiten:

JAN	FEB	MRZ	APR	MAI	JUN
JUL	AUG	SEP	OKT	NOV	DEZ

Rund ums Wiriehorn führt der Geopfad und zeigt die Entstehungsgeschichte dieser Landschaft. Er vermittelt Wissenswertes über Berg und Tal, Gletscher und Wasser, Fels und Stein.

«Luegid vo Bärg u Tal...» Was in uns Diemtigtalern Heimatgefühle auslöst, wurde über Jahrmillionen geformt, bewegt, geschichtet und wieder abgetragen. Wie entsteht aus einem Meer eine Kulturlandschaft mit weidenden Kühen? Wie kommt das Wiriehorn zu seiner typischen Form? Wessen Spuren früherer Zeiten sind noch heute im Gelände erkennbar?

Das Gestein des Wiriehorns ist sehr alt, es wurde vor rund 240 Mio. Jahren gebildet. Also in der Zeit, in der auch die Dinosaurier auf unserem Planeten lebten. Vor 240 Mio. Jahren waren weite Gebiete grossflächig von einem Meer bedeckt.

Bewertungen:

- ★★☆☆☆ Kondition
- ★★★★☆ Erlebnisqualität
- ★★★★☆ Panorama

Adresse:

3756 Diemtigen

Autor:

Rahel Mazenauer

Organisation:

Naturpark Diemtigtal
<https://www.diemtigtal.ch/>



Abgestorbene Pflanzen, Muscheln und Schalen lagerten sich am Meeresboden ab. Sie vermischten sich mit Mineralien, verfestigten sich und wurden zu Stein. Später - während der Alpenbildung - wurde das Gestein angehoben und hierher verschoben. Heute bildet es den Gipfel des Wiriehorn.



QR-Code scannen und diese Seite offline speichern, mit Freunden teilen und mehr.

<https://s.et4.de/bjFHc>

Weitere spannende Fragen und Antworten erwarten dich auf dem Geopfad rund ums Wiriehorn.

Quelle: outdooractive.com

ID: oaTour_36899897

Zuletzt geändert am 30.08.2024, 08:43

Merkmale:

Informationen

Einkehrmöglichkeit

Startpunkt:

Bergstation Wiriehorn (Nüegg), Zwischenflüh

Zielpunkt:

Bergstation Wiriehorn (Nüegg), Zwischenflüh

Wegbeschreibung:

Folge dem Geopfad ab der Bergstation Wiriehorn (Nüegg) in Richtung Underi Heitere. Über die Bodeflue zur Wirie kommst du an spannenden Schauplätzen und Posten vorbei. Von hier aus hast du die Möglichkeit den Gipfel des Wiriehorn zu besteigen. Hierfür brauchst du zusätzlich rund 1 Std. 30 Min. Ansonsten führt dich der Geopfad aber ums Wiriehorn herum, weiter über Gurbs Metteberg, Abendmatte bis Tubefärich. Das letzte Stück des Wegs verläuft vorbei am Bergrestaurant Schwarzenberg zurück zur Bergstation. Der Weg ist mit weissen Richtungszeigern und einem grünen Routenfeld markiert.

Ausrüstung:

Festes Schuhwerk, dem Wetter entsprechende Kleidung, Verpflegung und Getränke für unterwegs

Tipp des Autors:

Eine ausführliche Geopfadbroschüre mit geologischen Hintergrundinfos erhältst du für Fr. 3 bei der Geschäftsstelle des Naturparks Diemtigtal.

Anfahrt:

Autobahn A6 Bern Richtung Zweisimmen, 1 km nach dem Simmenfluchtunnel links abbiegen in Richtung Diemtigtal. Folge der Diemtigtalstrasse taleinwärts für 13 km. 200 m vor dem Abzweiger Seebergsee (Zwischenflüh) links über die Brücke abbiegen (Wegweiser Enetchirel / Entschwil). Nimm die erste Abzweigung rechts und folge den Schildern «Berghotel Wiriehorn» oder «Bergrestaurant Schwarzenberg» für 5 km.

Alternative mit Sesselbahn

Autobahn A6 Bern Richtung Zweisimmen, 1 km nach dem Simmenfluchtunnel links abbiegen in Richtung Diemtigtal. Folge der Diemtigtalstrasse taleinwärts für 11 km bis zur Talstation Wiriehorn. Von hier führt dich die Sesselbahn der Wiriehornbahnen hinauf zur Bergstation Nüegg (Betriebszeiten beachten: www.wiriehorn.ch).

Parken:

Bei der Talstation Wiriehorn findest du rund 1000 Parkplätze. Bei der Bergstation ist die Anzahl Parkplätze eingeschränkt.

Öffentliche Verkehrsmittel:

Mit dem Zug bis Bahnhof Oey-Diemtigen (Linie Spiez-Zweisimmen). Weiter mit dem Postauto bis Haltestelle «Riedli, Talstation Wiriehorn». Von hier führt dich die Sesselbahn der Wiriehornbahnen hinauf zur Bergstation Nüegg (Betriebszeiten beachten: www.wiriehorn.ch).

Weitere Infos / Links:

Ein Flyer mit einer Übersichtskarte ist bei der Geschäftsstelle des Naturparks Diemtigtal erhältlich.

Naturpark Diemtigtal

Bahnhofstrasse 20

3753 Oey

T 033 552 26 00

info@diemtigtal.ch

www.diemtigtal.ch

Offen oder zu?

Informiere dich in unserem > Sommersportbericht

Verpflegungsmöglichkeiten

Berghotel Wiriehorn: Restaurant bei der Bergstation der Wiriehornbahnen (offen bei Bahnbetrieb)

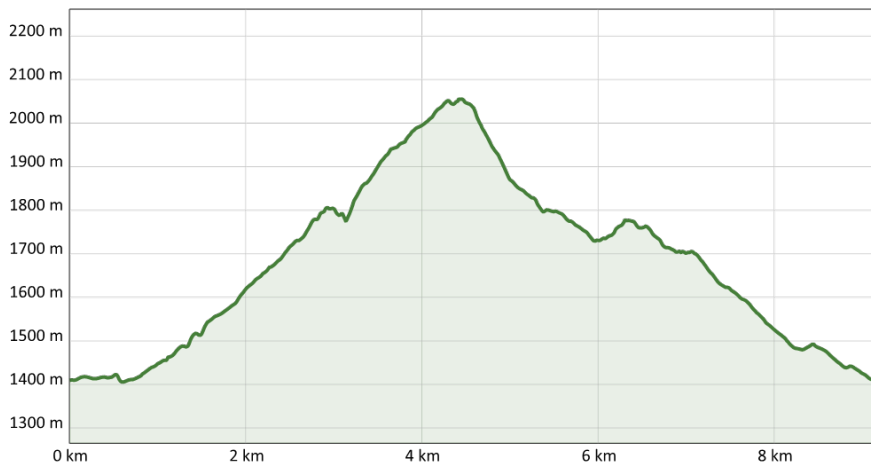
T 033 684 12 42, www.wiriehorn.ch

Bergrestaurant Alp Schwarzenberg: Restaurant mit kurzem Fussmarsch ab der Bergstation Wiriehorn erreichbar

T 033 684 13 97 oder M 079 427 81 87, www.alp-schwarzenberg.ch

Hat dir diese Tour gefallen?

Wir freuen uns auf deine Bewertung auf > [outdooractive](#)



Steine in der Wilerau - © Naturpark Diemtigtal, Naturpark Diemtigtal



Pinke Farbtupfer am Wegesrand - © Markus Ruch, Naturpark Diemtigtal



Unterwegs auf dem Geopfad rund ums Wiriehorn - © Markus Ruch, Naturpark Diemtigtal



Weit- und Tiefblicke auf dem Wiriehorn Gipfel - © Markus Ruch, Naturpark Diemtigtal



Frei wie ein Vogel auf dem Gipfel des Wiriehorns - © Markus Ruch, Naturpark Diemtigtal



Alpine Weitblicke vom Geopfad - © Markus Ruch, Naturpark Diemtigtal



Der Geopfad führt rund ums Wiriehorn - © Markus Ruch, Naturpark Diemtigtal



Blick auf den Schwarzenberg - © Markus Ruch, Naturpark Diemtigtal



Rauwacke im Balmigraben - © Naturpark Diemtigtal, Naturpark Diemtigtal



Dolinen entlang des Geopfads - © Naturpark Diemtigtal, Naturpark Diemtigtal

