



# Freizeit-Radroute Das Grüne Netz








regionale Radtour



Bielefeld-Obersee-Teutoburger-Wald-Tourismus-D-Ketz-063.jpg - © Teutoburger Wald Tourismus / D. Ketz, Dominik Ketz



## Tourdaten:

 leicht Schwierigkeit	 25,5 km Distanz	 3 h Dauer	 129 m Höhenmeter (aufsteigend)
 129 m Höhenmeter (absteigend)	 124 m Höchster Punkt	 72 m Niedrigster Punkt	



## Bewertungen:

★★★★☆ Panorama

## Empfohlene Jahreszeiten:

JAN	FEB	MRZ	APR	MAI	JUN
JUL	AUG	SEP	OKT	NOV	DEZ

## Adresse:

33602 Bielefeld

## Autor:

Stadt Bielefeld, Amt für Verkehr

## Organisation:

Bielefeld Marketing GmbH  
<http://www.bielefeld.jetzt/>

**"Das Grüne Netz" ist die perfekte Radroute für eine ausgedehnte Feierabendrunde oder einen Sonntagsausflug mit der Familie. Auf dem abwechslungsreichen Rundkurs durch Grünanlagen laden zahlreiche Spiel- und Rastplätze zu Pausen ein.**

Entdecke das grüne Netz der Bachtäler und Grünzüge, die Lutterau in Milse, die Heckrinder in der Johannisbachau, den Obersee mit Viadukt und die Bielefelder Altstadt!

Der Weg hinaus aus der Stadt führt durch die Ravensberger Straße mit ihrer langen Platanellee.



QR-Code scannen und diese Seite offline speichern, mit Freunden teilen und mehr.

<https://s.et4.de/BKfBd>

Der Weg entlang der Lutter und ihrer Stauteiche weitet sich zu einem immer breiter werdenden landschaftlichen Grünzug.

Quelle: destination.one

ID: t\_100233841

Zuletzt geändert am 10.01.2024, 10:58

Der von einer Gräfte (Wassergraben) umgebene **Hof Meyer zu Heepen** gehörte früher zu den größten Höfen des Ravensberger Landes. Heute wird er unter anderem als Naturfreundehaus genutzt.

Das **Landschaftsschutzgebiet Lutterraue** mit Ackerflächen, Weiden und Wiesen, Hecken und Wäldchen, Bächen und Weihern gilt als das Gebiet mit der höchsten Brutvogeldichte in Bielefeld und Umgebung. Rebhuhn, Wachtel, Kiebitz, Neuntöter und Nachtigall fühlen sich hier wohl.

Auf den Wiesen der **Johannisbachaue** weidet eine Herde Heckrinder. Die robusten Tiere mit ihren beeindruckenden Hörnern sind hier ganzjährig zu beobachten.

Am **Obersee** findet jeder seinen Lieblingsplatz. Der 1982 entstandene See ist Hauptanziehungspunkt in einer 80 Hektar großen Grünanlage. Wasser, Rad- und Spazierwege, Gastronomie, Minigolf, Spielplätze und viele Veranstaltungen garantieren einen hohen Freizeitwert.

Im weiteren Routenverlauf ermöglichen die zahlreichen aneinander gereihten Parks eine fast autofreie Fahrt durch die Stadt am Teutoburger Wald. Die vom Teutoburger Wald herabführenden Bachtäler und die Grünzüge bilden im Stadtteil Schildesche die Grundelemente eines grünen Netzes. Bielefeld setzt diese einzigartige Idee seit mehr als 100 Jahren um, von den ersten Plänen des Gartenbaudirektors Paul Meyerkamp bis heute. Parkanlagen und naturnah belassene Grünflächen durchziehen die Stadt netzartig und verbinden die Wohngebiete mit den umgebenden Landschaften wie Teutoburger Wald, Johannisbachaue und Obersee.

Von der **SchücoArena** aus siehst du südlich der Route die neun schlanken Bögen der Eingangsfassade der Rudolf-Oetker-Halle. Das denkmalgeschützte Konzerthaus liegt direkt am Bürgerpark, einem modernen Stadtpark mit Café und Spielplatz.

Im nordöstlichen Teil des **Bürgerparks** – gegenüber der Rudolf-Oetker-Halle – steht eine Elchskulptur: Wie viele Kinder wollten wohl schon auf dem Rücken des Elches sitzen und die Welt von oben bestaunen?

Der großzügig angelegte **Skulpturenpark der Kunsthalle** Bielefeld bietet beste Bedingungen für eine inspirierende Pause unter freiem Himmel. Flaniere zwischen den Skulpturen von Olafur Eliasson, Sol LeWitt, Henry Moore, Thomas Schütte und anderen oder verweile am Wasserbecken!

Individuelle Geschäfte, Straßencafés und grüne Oasen machen den Reiz der Altstadt aus. Auf dem **Alten Markt** verbreitet der sehr seltene, prachtvolle Geweihbaum mit seinen großen Fiederblättern eine beinahe tropische Atmosphäre. Vom Alten Markt sind es nur wenige Meter bis zum Start- und

Zielpunkt der Route "Das Grüne Netz" an der Tourist-Information im Neuen Rathaus.

### **Merkmale:**

#### **Informationen**

Familienfreundlich, Einkehrmöglichkeit, Rundweg

### **Startpunkt:**

Tourist-Information Bielefeld, Niederwall 23

### **Zielpunkt:**

Tourist-Information Bielefeld, Niederwall 23

### **Wegbeschreibung:**

**Die Radroute "Das Grüne Netz" ist vollständig ausgeschildert mit einem Routenzeichen (rot-weiße Sparren in hellgrünem Quadrat).**

Du kannst deine Tour auf der Radroute "Das Grüne Netz" unterwegs jederzeit abkürzen oder verlängern, denn die Route verläuft komplett im Knotenpunkt-Netz. Wegweiser an den Radroutenkreuzungen (den Knotenpunkten) zeigen dir den Weg zum nächsten Ort, zu einer nahegelegenen Sehenswürdigkeit oder zum Bahnhof. Große Tafeln an der Route informieren dich über weitere Freizeit-Radrouten.

Freizeitradrouten Bielefeld

### **Sicherheitshinweise:**

Die flache Strecke führt überwiegend über Parkwege und Radwege und ist einfach zu befahren.

**Einige Strecken führen über Privatwege. Wir danken den Eigentümern für die Erlaubnis, die Wege nutzen zu dürfen.**

### **Tipp des Autors:**

**Aktive Pausen machen:** 21 Spielplätze an der Route "Das Grüne Netz" laden zum Spielen, Klettern und Toben ein. Der Sportpark im Bultkampgrünzug in Bielefeld-Schildesche (Nähe Knotenpunkt 41) bietet einen kinderrad-tauglichen Buckel-Parcours und ein Bike-Polo-Feld.

**Einen ganz besonderen Baum besuchen:** Der Stamm der mächtigen Platane an der Ecke Niederwall/Am Bach in Bielefeld-Mitte hat einen Umfang von 5 1/2 Metern. (link:) Zwitschern der Bäume

**Hörgeschichten lauschen im Ravensberger Park:** Unternimm eine Zeitreise und erlebe den Wandel der Ravensberger Spinnerei vom Fabrikschloss zum Kulturquartier!

(link:) Auf Zeitreise im Ravensberger Park

**Etwas über nachhaltige Entwicklungsziele erfahren:** Sieben Lernstationen an der Route laden dazu ein, zu verweilen und zu entdecken, was sich hinter den globalen Nachhaltigkeitszielen verbirgt.

(link:) [global-goals-radweg](#)

### Anfahrt:

#### NAVIGATIONSADRESSE Tourist-Information:

Niederwall 23

33602 Bielefeld

### Parken:

Kostenpflichtige Parkplätze befinden sich im gesamten Innenstadtbereich.

### Öffentliche Verkehrsmittel:

Stadtbahn-Haltestellen Rathaus (alle Linien) und Schildesche (Linie 1).

Bahnhöfe Bielefeld Hauptbahnhof, Bielefeld-Ost und Brake (bei Bielefeld).

Immer wissen, was fährt: Die Schlaue Nummer für Bus und Bahn in NRW 01806 504030

(20 Cent/ Verbindung aus dem Festnetz sowie maximal 60 Cent/Verbindung aus den Mobilfunknetzen)

### Literatur:

Das Faltblatt "**Das Grüne Netz**" ist kostenlos erhältlich in der Tourist-Information Bielefeld, in den Bezirksämtern und beim ADFC Bielefeld.

### Karte/Karten:

Das Faltblatt "**Das Grüne Netz**" ist kostenlos erhältlich in der Tourist-Information Bielefeld, in den Bezirksämtern und beim ADFC Bielefeld.

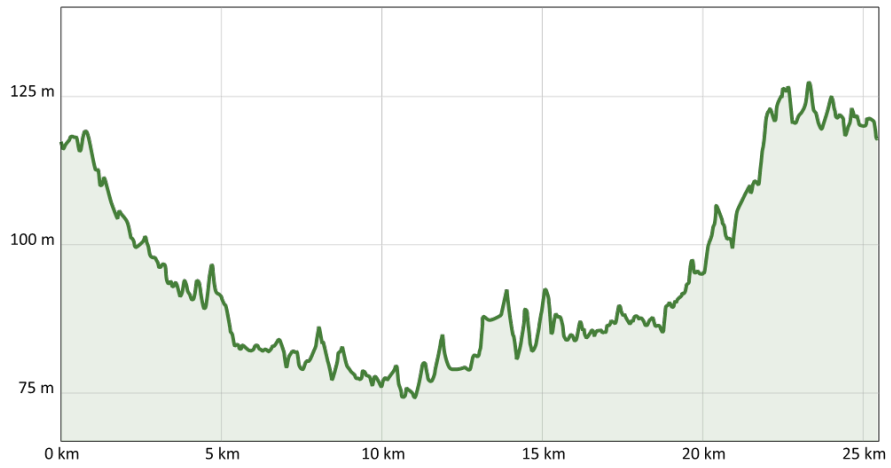
Freizeitradrouten Bielefeld

### Weitere Infos / Links:

Das Faltblatt "**Das Grüne Netz**" ist kostenlos erhältlich in der Tourist-Information Bielefeld, in den Bezirksämtern und beim ADFC Bielefeld.

Bielefeld Informationen

## Freizeitradrouten Bielefeld



Das Grüne Netz\_Kunsthalle\_Stadt Bielefeld-Amt für Verkehr, Ulrich Helweg.jpg - © Teutoburger Wald/Amt für Verkehr/Ulrich Helweg



Bielefeld-Sparrenburg-Teutoburger-Wald-Tourismus-D-Ketz-046.jpg  
- © Teutoburger Wald Tourismus / D. Ketz, Dominik Ketz



Bielefeld-Altes Rathaus-Teutoburger-Wald-Tourismus-D-Ketz-077-CC-BY-SA.jpg - © Teutoburger Wald Tourismus / D. Ketz, Dominik Ketz



Bielefeld-Bürgerpark-Teutoburger-Wald-Tourismus-D-Ketz-074-CC-BY-SA.jpg - © Teutoburger Wald Tourismus / D. Ketz, Dominik Ketz

