Hermannshöhen - Etappe 05 von Dissen bis HalleWestfalen

Fernwanderweg

Borgholzhausen-Burg Ravensberg-Teutoburger-Wald-Tourismus-D-Ketz-091.jpg - © © Dominik Ketz

Tourdaten:

medium	19 km	4 h 45 min	454 m
Schwierigkeit	Distanz	Dauer	Höhenmeter (aufsteigend)

525 m	308 m	125 m
Höhenmeter (absteigend)	Höchster Punkt	Niedrigster Punkt

Empfohlene Jahreszeiten:

JAN	FEB	MRZ	APR	MAI	JUN
JUL	AUG	SEP	OKT	NOV	DEZ

Der Hermannsweg von Dissen nach Halle Westfalen bietet eine abwechslungsreiche Route durch bewaldete Wege und einige schöne Aussichtspunkte wie die Burg Ravensberg und der Luisenturm. Weiter über Wiesen und Felder führt der Weg über den Barenberg und den Kammweg zum Ziel.

Die Etappe im Überblick:1. Kurzer Etappenverlauf

Die Etappe beginnt am Aussichtsturm in Dissen und geht weiter zum Luisenturm oberhalb von Borgholzhausen. Relativ steil bergab führt die Route dann hinunter in den Ortskern der Honigkuchenstadt. Nachdem Sie die Innenstadt durchwandert haben und eventuell eine kleine Einkehr genießen konnten, wandern Sie durch Wiesen und Felder hinauf zur Burg Ravensberg. Weiter geht es über den Barenberg in Richtung Halle. Oberhalb von Wichlinghausen, schlägt der Weg einige Haken,

Hermannshöhen® Hier läuft das Leben!

Bewertungen:

★★★☆☆ Panorama

★★★☆☆ Kondition

Ansprechpartner:

Frau Ina Bohlken

Adresse:

49201 Dissen am Teutoburger Wald

Autor:

Ina Bohlken

Organisation:

Projektbüro Hermannshöhen

bevor er auf dem Kamm weiter verläuft. Am Sendeturm an der Großen Egge - dem höchsten Punkt der Etappe - angekommen, ist das Ziel in greifbarer Nähe: die Haller "Kaffeemühle", ein schöner Aussichtspunkt hoch über der Lindenstadt. Über einen Zuweg gelangt man von hier über eine Allee in den historischen Fachwerkkern. Dort gibt es zahlreiche Einkehr- und Einkaufsmöglichkeiten und einen Bahnhof mit guter Anbindung.

QR-Code scannen und diese Seite offline speichern, mit Freunden teilen und mehr.
https://s.et4.de/J69Bd

Quelle: destination.one
ID: t_100233875
Zuletzt geändert am 23.04.2024, 07:45

2. Länge der Etappe in Kilometern / Höhenmeter / Streckencharakter

Die Etappe ist insgesamt 19 Kilometer lang und weist eine Höhendifferenz von etwa 450 Metern auf. Der Weg verläuft überwiegend auf Wald- und Feldwegen, teilweise auch auf asphaltierten Straßen.

3. Landschaftliche Besonderheiten

Man könnte diese Strecke auch "Etappe der schönen Aussichten" nennen. Denn auf dieser Etappe passieren Sie zahlreiche Aussichtspunkte wie z.B. den Luisenturm, von dem man die beste Aussicht weit über Borgholzhausen hinaus genießen kann. Weiter geht es durch Wiesen und Felder hinauf zu einem herrlichen Ausblick von der Burg Ravensberg.

Highlights auf der Route

- Der **Luisenturm auf der Johannisegge** ist ein Aussichtsturm mit einem Ausblick in das Münsterland und das Ravensberger Hügelland. **Hinweis:** Der Luisenturm kann jederzeit kostenlos bestiegen werden.
- **"Schulze Ladencafé"** ist eine Institution in Borgholzhausen. Dieser Anbieter ist verantwortlich für den Beinamen "Honigkuchenstadt" und bietet eine große Auswahl an köstlichen Leckereien und Gebäck, das nach alter Handwerkskunst hergestellt wird.
- Die **Burg Ravensberg** - ein herausragendes Wahrzeichen der Region - ist eine mittelalterliche Burg und gilt als eine der bedeutendsten Sehenswürdigkeiten im Kreis Gütersloh. Sie liegt auf einem Hügel und bietet einen herrlichen Ausblick auf die umliegende Landschaft. Es lohnt sich auch ein Blick in den hübschen Bauerngarten auf einer Führung zum Brunnenhaus und auf den Turm. **Pausen-Tipp:** Die Burg Ravensberg eignet sich sehr gut für eine Rast.
- Die **OWL ARENA** in Halle Westfalen ist ein Tennisstadion, in dem jedes Jahr das ATP-Rasentennisturnier "TERRA Wortmann Open" stattfindet.
- Der Aussichtspunkt **"Kaffeemühle"**, dessen Gebäude die Form einer Kaffeemühle hat, bietet einen spektakulären Ausblick über Halle und Umgebung.

Eine tolle alternative interaktive Tourenkarten der Etappe kann man hier finden

Merkmale:

Informationen
Natur Highlight, Kulturell interessant, Einkehrmöglichkeit,
Unterkunftsmöglichkeit, Tour mit Hund, Qualitätsweg Wanderbares Deutschland

Startpunkt:
Dissen (Bahnhof Dissen/Bad Rothenfelde)

Zielpunkt:
HalleWestfalen

Wegbeschreibung:
Der Hermannsweg ist durchgängig mit einem weißen "H" auf schwarzem Grund gekennzeichnet.

Wandern Sie ab dem Bahnhof Dissen/Bad Rothenfelde zur Noller Schlucht und steigen dort in den Hermannsweg ein.

Der Abstieg bis hinunter zum Bahnhof finden Sie auf dem Zugangsweg Halle.

In Halle-Ascheloh haben Sie die Möglichkeit über den Rundwanderweg Werther hinunter in die Stadt zu wandern.

Folgende Qualitätsbetriebe der Hermannshöhen liegen an dieser Etappe:

Halle Westfalen:

Hotel Grünwalde, Tel. 05201-659100, www.gruenwalde.de

Hotel Rehkitz, Tel. 05201- 873330, www.hotel-rehkitz.de

Sicherheitshinweise:
Festes Schuhwerk ist auf den weitgehend naturbelassenen Strecken angebracht. Wanderausrüstung sinnvoll aber nicht unbedingt notwendig.

Bitte beachten Sie die temporäre Umleitung in Borgholzhausen auf unserer Webseite unter "Aktuelles". Diese wird voraussichtlich bis September 2024 bestehen.

Ausrüstung:
Fernglas und Fotoapparat!

Tipp des Autors:

Machen Sie eine Pause im Schulze Ladencafé und genießen die Spezialitäten der Borgholzhausener Lebkuchenfabrik.

Anfahrt:

A 33, Ausfahrt Dissen Richtung Zentrum.

Parken:

Wanderparkplatz am Startort:

Wanderparkplatz Noller Schlucht

Rechenbergstraße 100, 49201 Dissen aTW

direkt am Weg

Bushaltestelle Nolle, Noller Schlucht

309 Bad Rothenfelde - Dissen - Nolle - Melle

419 Dissen - Nolle

Fahrplanauskunft

Parkplätze entlang der Strecke:

Parkplatz Luisenturm

Peter-Eggermont-Straße 2, 33829 Borgholzhausen (1km weiter)

direkt am Weg

Kein Anschluss an ÖPNV vorhanden!!

Parkplatz Freilichtbühne

Bergstraße 19, 33829 Borgholzhausen

ca. 400 m zum Weg

BushaltestelleFunke

90 Versmold - Borgholzhausen - Halle

62/61 Bielefeld-Werther-Borgholzhausen

Fahrplanauskunft

Wanderparkplatz Clever Schlucht

Clever Schlucht 3, 33829 Borgholzhausen

ca. 200 m zum Weg

Bushaltestelle Franke

90 Versmold - Borgholzhausen - Halle

Fahrplanauskunft

Parkplatz Wertherstraße

Wertherstraße 87, 33790 Halle (Westfalen)

direkt am Weg

BushaltestelleHalle, Tiefer Weg

61 Bielefeld-Werther-Halle

Fahrplanauskunft

Parkplatz Schützenberg

Schützenberg 4, 33790 Halle

ca. 250 m zum Weg

BushaltestelleHalle, Tiefer Weg

61 Bielefeld-Werther-Halle

Fahrplanauskunft

Öffentliche Verkehrsmittel:

Detaillierte Auskunft für Ihre Anreise mit dem öffentlichen Nahverkehr finden Sie hier.

Die Schlaue Nummer für Bus und Bahn in NRW:

Elektronische Fahrplanauskunft: 08006 – 50 40 30 (kostenlos)

OWL Verkehr GmbH: 05231/977 681

Bus-Fahrplanauskunft online: westfalentarif.de

Weitere Infos / Links:

www.hermannshoehen.de

www.dissen.de

www.borgholzhausen.de

www.hallewestfalen.de

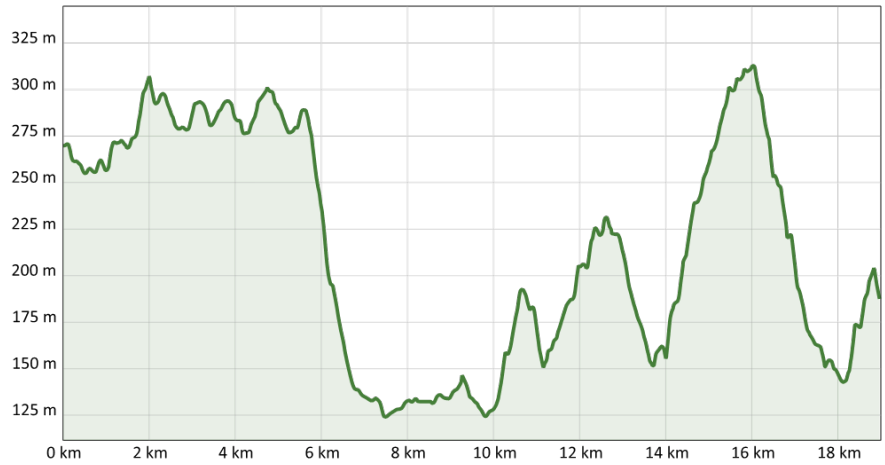

Borgholzhausen-Luisenturm-Teutoburger-Wald-Tourismus-D-Ketz-067.jpg - © © Dominik Ketz



Borgholzhausen-Aussichtsplattform Berghauser Weg-Teutoburger-Wald-Tourismus-D-Ketz-074.jpg - © © Dominik Ketz

Borgholzhausen-Luisenturm-Teutoburger-Wald-Tourismus-D-Ketz-064.jpg - © © Dominik Ketz

Borgholzhausen-Luisenturm-Teutoburger-Wald-Tourismus-D-Ketz-055.jpg - © © Dominik Ketz

Halle-HagedornDenkmal-Teutoburger-Wald-Tourismus-Patrick-Gawandtka-088_lowres.jpg

Halle-HagedornDenkmal-Teutoburger-Wald-Tourismus-Patrick-Gawandtka-092_lowres.jpg



Halle-OWLArena-Teutoburger-Wald-Tourismus-Patrick-Gawandtka-111_lowres.jpg - © Patrick Gawandtka, Patrick Gawandtka- Fotograf

Halle-RonchinPlatz-Teutoburger-Wald-Tourismus-Patrick-Gawandtka-074_lowres.jpg - © Patrick Gawandtka, Patrick Gawandtka- Fotograf

Logo der Top Trails of Germany - © Top Trails of Germany

Logo Qualitätsweg Wanderbares Deutschland - © Ina Bohlken, Projektbüro Hermannshöhen

Ortszentrum HalleWestfalen - © Stadt HalleWestfalen



Hörstation an der Haller Kaffeemühle - © Timo Klack, Stadt Halle Westfalen

Arctic Ocean
Kalaallit Nunaat
Island
Russia
Sea of Okhotsk
Gulf of Alaska
Canada
Labrador Sea
Sverige
Danmark
Belgique
Belgien
Belarus
Ukraine
Kazakhstan
Mongolia
United States of America
North Atlantic Ocean
España
Italia
Türkiye
Turkmenistan
China
South Korea
Tunisia
Iraq
Iran
Pakistan
Algérie
Libya
Egypt
India
Taiwan
Mexico
Cuba
Mauritania
Yemen
Myanmar
Guatemala
Atlantic Ocean
Chad
Philippines
Panama
Burkina Faso
Ethiopia
Sri Lanka
Liberia
Malaysia
Pacific Ocean
Suriname
Guinea Ecuatorial
Kenya
Indonesia
Papua New Guinea
Ecuador
Tanzania
Solomon Islands
Brasil
Angola
Indian Ocean
Bolivia
Madagascar
Coral Sea
Paraguay
Namibia
Australia
Chile
Uruguay
South Africa
South Pacific Ocean
South Atlantic Ocean
Southern Ocean
Weddell Sea
ww.openstreetmap.org)