
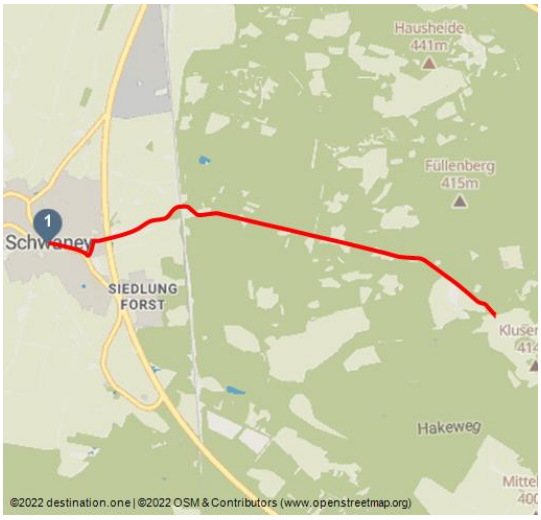
Zugangsweg Hermannshöhen: Schwaney

regionaler Wanderweg



Zugangsweg Hermannshöhen: Neuenheerse - © Projektbüro Hermannshöhen, Projektbüro Hermannshöhen



Tourdaten:

medium	4,5 km	1 h 30 min	128 m
Schwierigkeit	Distanz	Dauer	Höhenmeter (aufsteigend)

12 m	386 m	264 m
Höhenmeter (absteigend)	Höchster Punkt	Niedrigster Punkt

Bewertungen:

★★☆☆☆ Panorama

★★☆☆☆ Kondition

Adresse:

33184 Altenbeken

Autor:

BB

Organisation:

Projektbüro Hermannshöhen

Empfohlene Jahreszeiten:

JAN	FEB	MRZ	APR	MAI	JUN
JUL	AUG	SEP	OKT	NOV	DEZ

Auf 4,5 Kilometern gehts hinauf zum Eggeweg.

Der Zugangsweg Schwaney startet mitten im Ortskern. Nach ein paar Hundert Metern durch den Ort gelangen Sie über einige Wiesen und Felder in den Wald. Den Rest des Weges absolvieren Sie in bewaldetem Gebiet, bis sie schließlich oben auf der Egge ankommen.

Startpunkt:

Marktplatz Schwaney

QR-Code scannen und diese Seite offline speichern, mit Freunden teilen und mehr.

https://s.et4.de/Z6PKd

Quelle: destination.one

ID: t_100234304

Zuletzt geändert am 25.10.2021, 21:53

Zielpunkt:

Eggeweg

Anfahrt:

A33, Ausfahrt PB-Zentrum, dann B64 Richtung Bad Driburg
Zieladresse Navi: Am Marktplatz, 33184 Altenbeken

Parken:

an der Kirche

Öffentliche Verkehrsmittel:

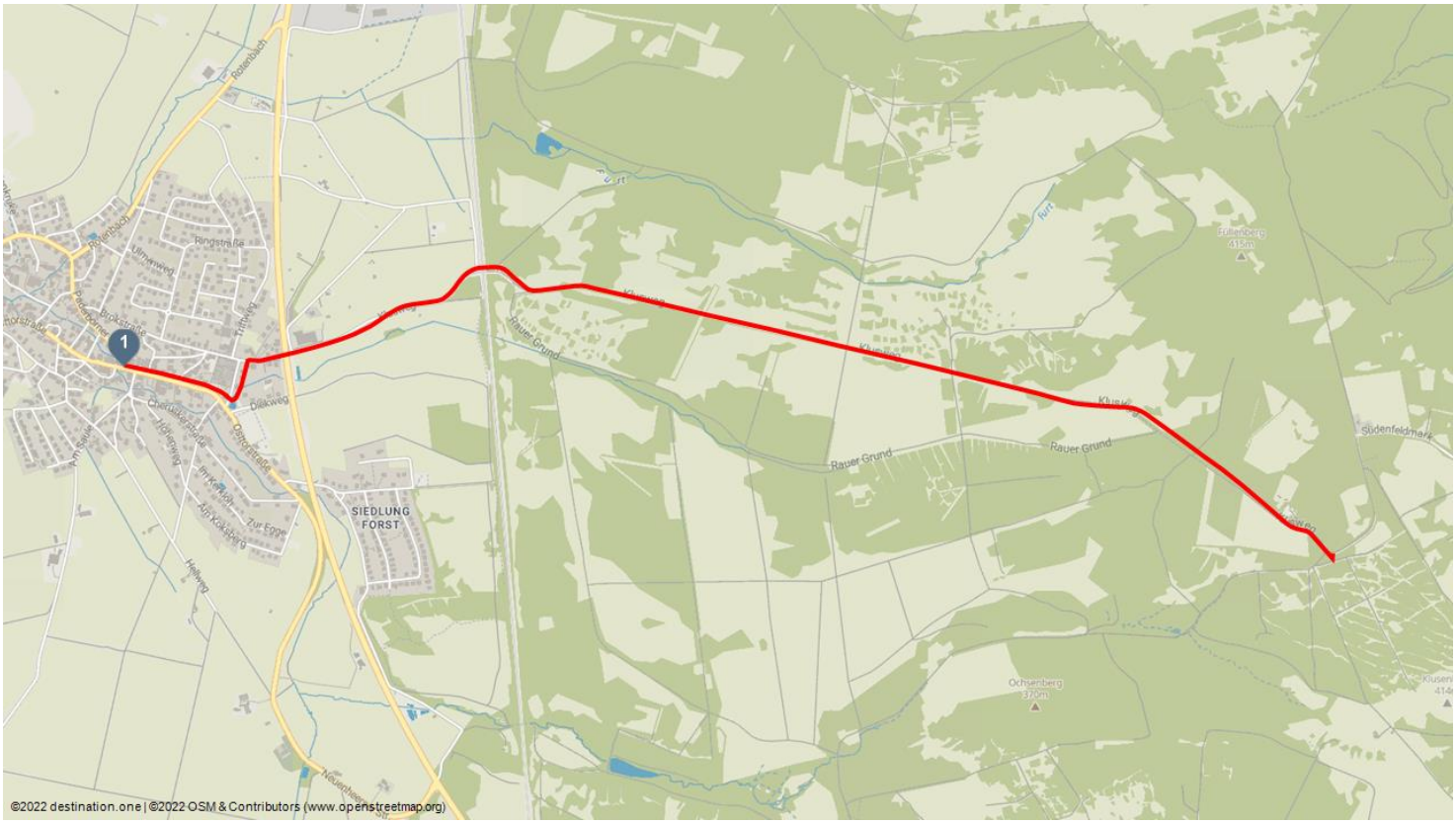
Ab Paderborn Hbf Bstg. 1 mit der Buslinie 201 Richtung B.D-Dringenberg, Burg an Ab-Schwaney, Gemeindeplatz

Immer wissen, was fährt: Die Schlaue Nummer für Bus und Bahn in NRW
01803 504030 (Fahrplanauskünfte für 0,09€/Min aus dem deutschen Festnetz, Mobilfunk max. 0,42€/Min.)

Weitere Infos / Links:

www.hermannshoehen.de




1
Rauer Grund
Rauer Grund
Rauer Grund
SIEDLUNG
FORST
Ochsenberg
379m
Südenfeldmark
Dückweg
Ringstraße
Ulmenweg
Brückstraße
Hofweg
Obere Straße
Zur Egge
Am Kokisberg
Hellweg
Rotenbach
©2022 destination.one | ©2022 OSM & Contributors (www.openstreetmap.org)