

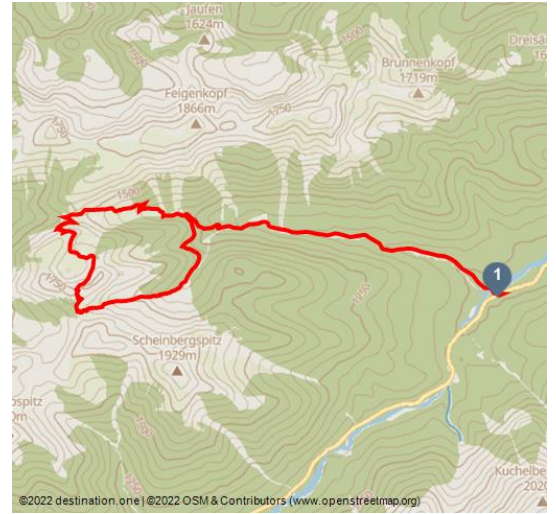


Bergtour - Scheinbergjöchl (Kessel-Rundweg Hasental)

Bergtour



Hasentalkopf - © Thorsten Unseld, Thorsten Unseld



Tourdaten:

medium
Schwierigkeit

14,2 km
Distanz

6 h
Dauer

787 m
Höhenmeter
(aufsteigend)

787 m
Höhenmeter
(absteigend)

1757 m
Höchster Punkt

970 m
Niedrigster Punkt



Empfohlene Jahreszeiten:

JAN	FEB	MRZ	APR	MAI	JUN
JUL	AUG	SEP	OKT	NOV	DEZ

Bewertungen:

- ★★★★☆ Panorama
- ★★☆☆☆ Kondition

Adresse:

00000 DUMMY

Autor:

Naturpark Ranger

Organisation:

Naturpark Ammergauer Alpen
<https://www.ammergauer-alpen.de/>

Der lange Anstieg durch das Sägetal wird durch den einmaligen Bergkessel am Hasentalkopf und einer spektakulären Rundumsicht belohnt.

Eine mittlerweile sehr beliebte, abwechslungsreiche Rundwanderung im Naturpark Ammergauer Alpen. Diese Rundwanderung mit den spektakulären Bergkessel kann in beiden Richtungen gelaufen werden.

Merkmale:

Informationen

Gipfel, Rundweg

Startpunkt:

Winterparkplatz Scheinberg, Graswangtal

Zielpunkt:

Winterparkplatz Scheinberg, Graswangtal

Wegbeschreibung:

Vom großen Winterparkplatz des Scheinbergs im **hinteren Graswangtal** wandern Sie hinein ins **Sägerbachtal**. Zunächst gehen Sie immer weiter auf einer Forststraße entlang des Sägerbachs bis Sie nach ca. 1,5 Std und 300 Hm den Bergwald verlassen.

Der Anstieg über die etwas stupide Forstautobahn wird Sie später mit **einsamen Bergpfaden** und **traumhaften Aussichten** belohnen.

Über **Wiesen mit altem Laubbaumbestand** erreichen Sie den **Bäckenalmstattel**. Nach rechts abbiegend würden Sie über den **Feigenkopf zur Großen Klammspitze** gelangen, oder geradeaus zur **Kenzenhütten**. Sie nehmen aber den linken Bergpfad.

Nach einem kürzeren Anstieg erreichen Sie den **Rand der Kesselwand**. Ihr Blicke schweifen über einen riesigen Kessel, ähnlich einem **Vulkankrater**. Meist bildet sich hier im Sommer oder bei genügend Niederschlag ein **kleiner See**.

Sie wandern hinab in den Kessel um auf der gegenüberliegenden Seite wieder an den Kesselrand um höchsten Punkt, dem **Scheinbergjoch** hinaufzusteigen.

Vom Scheinbergjoch, steigen Sie nicht in den Kessel ab, sondern in entgegengesetzter Richtung, hinab zum **Lösertaljoch**. Am Lösertaljoch folgen Sie bergab dem **Lösertalgraben** über offene Wiesen, queren im Wald den **Hasentalgraben**, um dann wieder auf den Aufstiegsweg im Sägertal zu stoßen.

Dieser Forststraße folgen Sie zurück zum Ausgangspunkt im Graswangtal.

Unsere Empfehlung:

Nie mehr verlaufen - Wir empfehlen die kostenlose App "Zugspitz Region" u. a. mit GPX-Tracks zu allen Touren in der Region

Sicherheitshinweise:

Im **Notfall** verständigen Sie bitte die nächstgelegene Rettungsleitstelle. Unabhängig vom Standort erreichen Sie diese deutschlandweit unter der **Telefonnummer 112**.

Ausrüstung:

Willkommen in der **Naturpark Teststubn!** Bei uns kannst Du Wanderstöcke, Tagesrucksäcke, Kinderkraxen und Grödeln namhafter Hersteller ausgiebig testen, bevor Du Dich für einen Kauf entscheidest. Lass Dich von unserem Team beraten, um das bestmögliche Outdoor-Abenteuer zu erleben. Unsere **Naturpark Teststubn** findest Du in den Touristinformationen **Bad**



QR-Code scannen und diese Seite offline speichern, mit Freunden teilen und mehr.

<https://s.et4.de/P0D8c>

Quelle: destination.one

ID: t_100270363

Zuletzt geändert am 29.08.2024, 02:05

Bayersoien und **Bad Kohlgrub** und im **Drahtesel Verleih Lukas Spindler** in Oberammergau

Mehr Informationen: www.ammergauer-alpen.de/teststubn

Tipp des Autors:

Ausserhalb der touristischen Hochsaison sind Sie auf dieser Tour aufgrund des sehr langen Zustieges meist alleine unterwegs und können die Bergidylle in vollen Zügen genießen.

Anfahrt:

A95, B23 über Ettal und Graswang vorbei an Linderhof bis zum Winterparkplatz der Scheinberg Spitze

Parken:

Parkplatz Scheinberg (Winter), Graswangtal

Öffentliche Verkehrsmittel:

Der Start- und Endpunkt dieser Tour ist besonders bequem mit der Ringbuslinie Ammergebirge zu erreichen.

Alle Informationen zu dem Ringbus erfährst du hier: www.ammergauer-alpen.de/ringbus

Literatur:


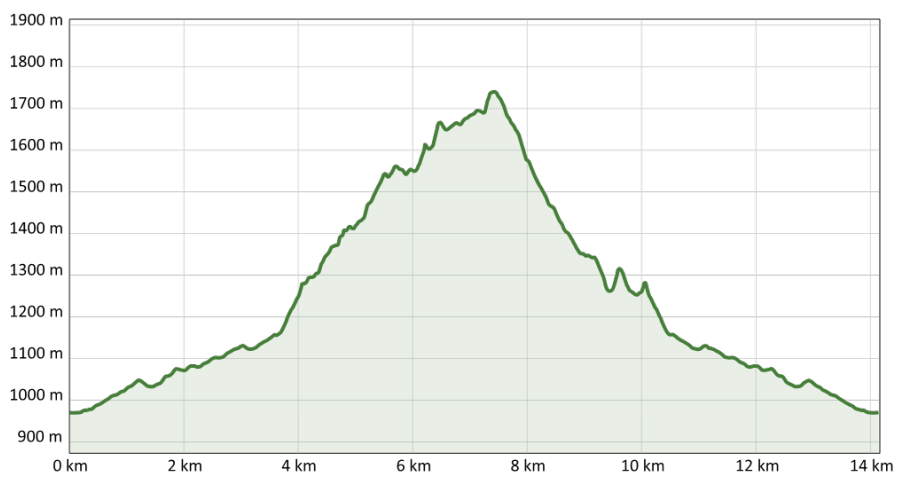
Wanderkarte Naturpark Ammergauer Alpen

Karte/Karten:


Kartenmaterial erhalten Sie in den Tourist-Informationen vor Ort.

Weitere Infos / Links:


Prospektmaterial ansehen und/oder bestellen




Blick ins Sägetal - © Thorsten Unseld, Thorsten Unsld



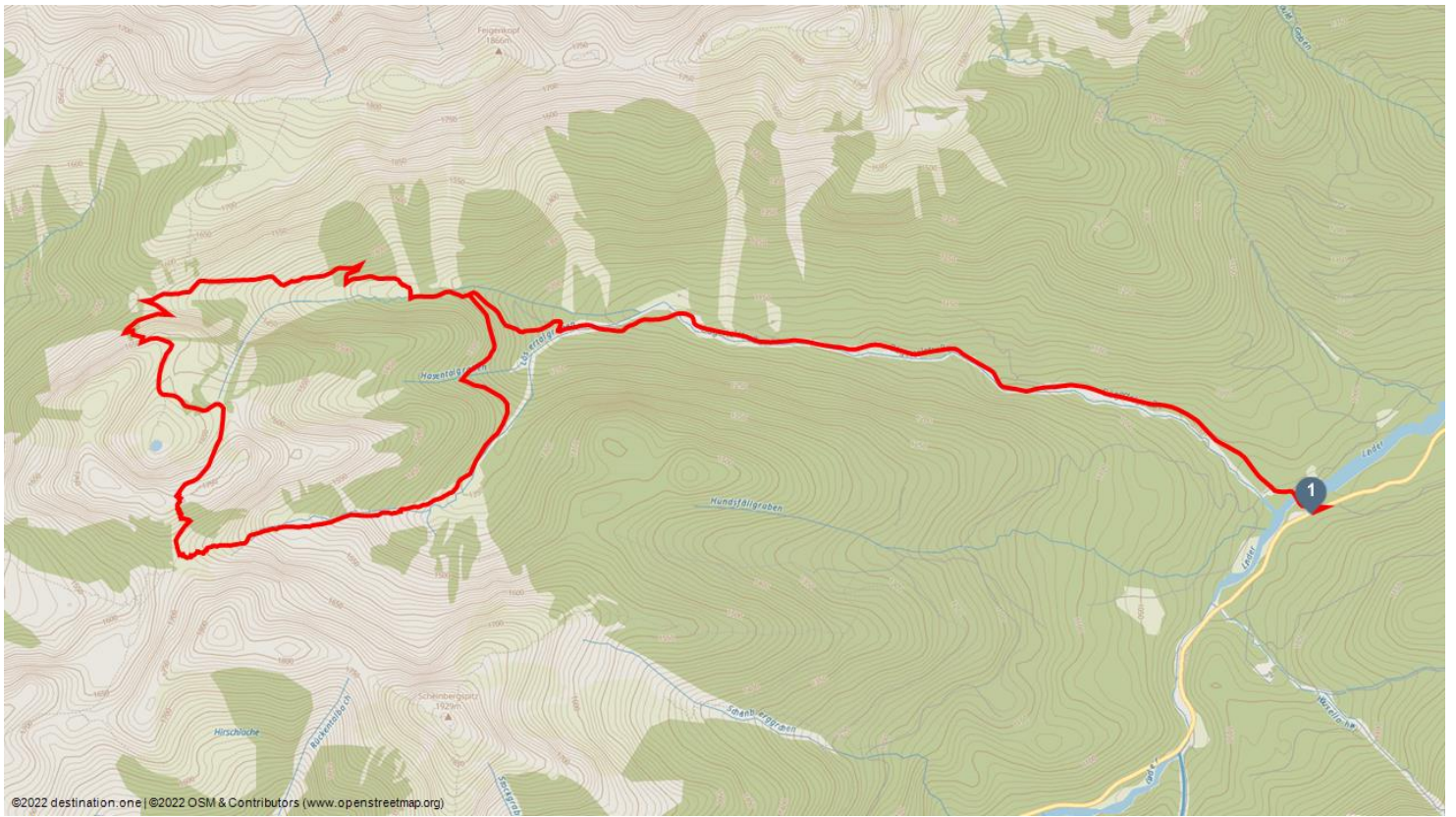
Kurz vor dem Bäckenalmsattel - © Thorsten Unseld, Thorsten Unseld



Blick auf Gabelschrofen - © Thorsten Unseld, Thorsten Unseld



Thorsten Unseld, Thorsten Unseld



©2022 destination.one | ©2022 OSM & Contributors (www.openstreetmap.org)