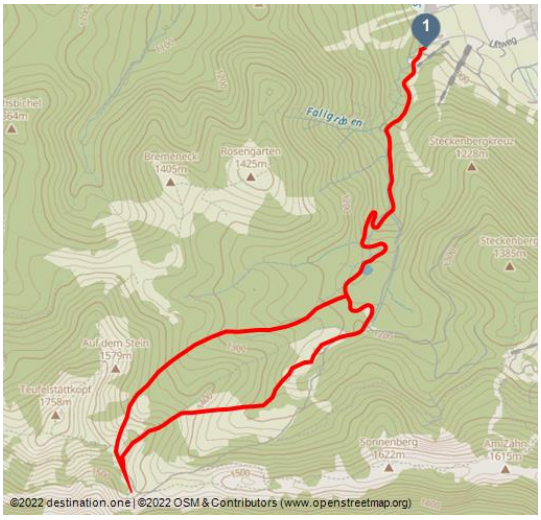
Skitour - Pürschlinghaus

Skitouren



Skitour Pürschlinghaus - © Thorsten Unseld, Thorsten Unseld



Tourdaten:

leicht	7,1 km	2 h 15 min	708 m
Schwierigkeit	Distanz	Dauer	Höhenmeter (aufsteigend)

708 m	1589 m	881 m
Höhenmeter (absteigend)	Höchster Punkt	Niedrigster Punkt

Empfohlene Jahreszeiten:

JAN	FEB	MRZ	APR	MAI	JUN
JUL	AUG	SEP	OKT	NOV	DEZ

Einfache und sichere Skitour zum ehemaligen königlichen Jagdhaus.

Sehr beliebte Skitour für Anfänger in den Ammergauer Alpen. Der einfache Anstieg, die meist sichere Lawinenlage sowie die Einkehrmöglichkeit im Pürschlinghaus sprechen für diese schöne Tour.

Der Tourenverlauf wurde im Rahmen des Projektes "Skibergsteigen umweltfreundlich" des **Deutschen Alpenvereins** im Jahr 2015 **in Zusammenarbeit mit lokalen Vertretern** (Forst, Jagd und Bauern) erstellt.

Bewertungen:

★☆☆☆☆ Kondition

Adresse:

82497 Unterammergau

Autor:

Naturpark Ranger

Organisation:

Naturpark Ammergauer Alpen
https://www.ammergauer-alpen.de/

QR-Code scannen und diese Seite offline speichern, mit Freunden teilen und mehr.

https://s.et4.de/7Sw8c

Quelle: destination.one
ID: t_100270369
Zuletzt geändert am 14.12.2023, 04:20

Merkmale:

Informationen
Einkehrmöglichkeit, Rundweg

Startpunkt:

Parkplatz Pürschling, Unterammergau

Zielpunkt:

Parkplatz Pürschling, Unterammergau

Wegbeschreibung:

Vom Parkplatz an der **Schleifmühle/Steckenberg** in Unterammergau gelangen Sie über die **sanft ansteigende Forststraße** bis zur **Langthal-Alm/ Bergwachthütte**. Bis hierher teilen Sie sich die Aufstiegsspur mit den Rodlern - Sie müssen also mit Gegenverkehr rechnen.

Nach der Alm verlassen Sie die Forststraße rechts und steigen in **südwestlicher Richtung** teils durch **Wald** und in **freiem Gelände** hinauf zum Tagesziel, dem **Pürschlinghaus**.

Nach einer Rast in der **ehemaligen königlichen Jagdhütte** starten Sie jetzt die Abfahrt über die **Steigalm** und durch den **Kurztalgraben** zurück ins Tal.

Bitte beachten Sie hier, dass Sie nicht in das **Wald-Wild-Schongebiet Plattenberggrat** einfahren sondern zur linken Hand liegen lassen.

Am Ende des Kurztalgrabens stoßen Sie wieder auf die Aufstiegsspur und folgen der Rodelbahn ins Tal.

Sicherheitshinweise:

Bitte beachten Sie **IMMER den Lawinenlageberich**t: www.lawinenwarndienst-bayern.de

Im Notfall verständigen Sie bitte die nächstgelegene Rettungsleitstelle. Unabhängig vom Standort erreichen Sie diese deutschlandweit unter der Telefonnummer 112.

Ausrüstung:

Mit der perfekten Ausrüstung wird Ihr persönlicher Wintertag im Naturpark Ammergauer Alpen unvergesslich. Das passende Winterequipment wie Grödeln (Spikes für Wanderschuhe), Wanderstöcke, Schneeschuhe, Schlitten oder Langlaufski können Sie je nach Angebot bei unseren Partnern ausleihen:

Tourist-Info Bad Bayersoien

Adresse: Dorfstr. 45 - 82435 Bad Bayersoien

Tel.: +49 8845 7030 620

Drahtesel Verleih Lukas Spindler/ Sporthaus Mühlstraßer

Adresse: Theaterstraße 2 - 82487 Oberammergau

Tel.: +49 172 7228493

www.sport-muehlstrasser.de

www.bikeverleih-oberammergau.de

Sportzentrale Papistock

Adresse: Bahnhofstraße 6a, 82487

Tel.: +49 8822 4178

www.sportzentrale-papistock.de

Anfahrt:

A95, B23 über Oberammergau nach Unterammergau

Parken:

Parkplatz Pürschling, Unterammergau

großer Alternativparkplatz

Parkplatz Breitenau

Öffentliche Verkehrsmittel:

Bushaltestelle: Unterammergau, Rathaus

9606 Garmisch-Partenkirchen - Oberammergau - Wieskirche - Füssen

Zughaltestelle: Unterammergau Bahnhof

Murnau - Unterammergau – Oberammergau

Gäste der Ammergauer Alpen Region fahren mit der elektronischen Gästekarte bzw. der KönigsCard kostenlos mit dem Bus und Bahn

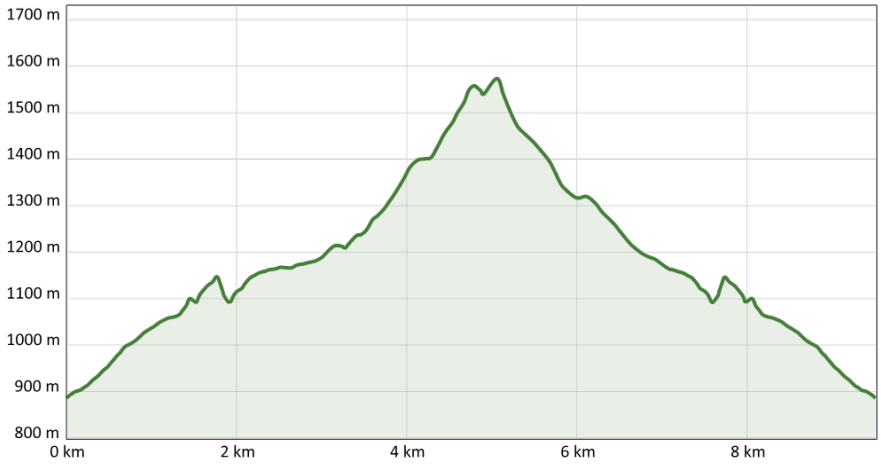
e-Car-Sharing im Naturpark Ammergauer Alpen

Karte/Karten:

Kartenmaterial erhalten Sie im Onlineshop der Ammergauer Alpen GmbH unter www.ammergauer-alpen.de/onlineshop oder in den Tourist-Informationen vor Ort.

Weitere Infos / Links:

Prospektmaterial ansehen und/oder bestellen





Skitour Pürschlinghaus - © Thorsten Unseld, Thorsten Unseld



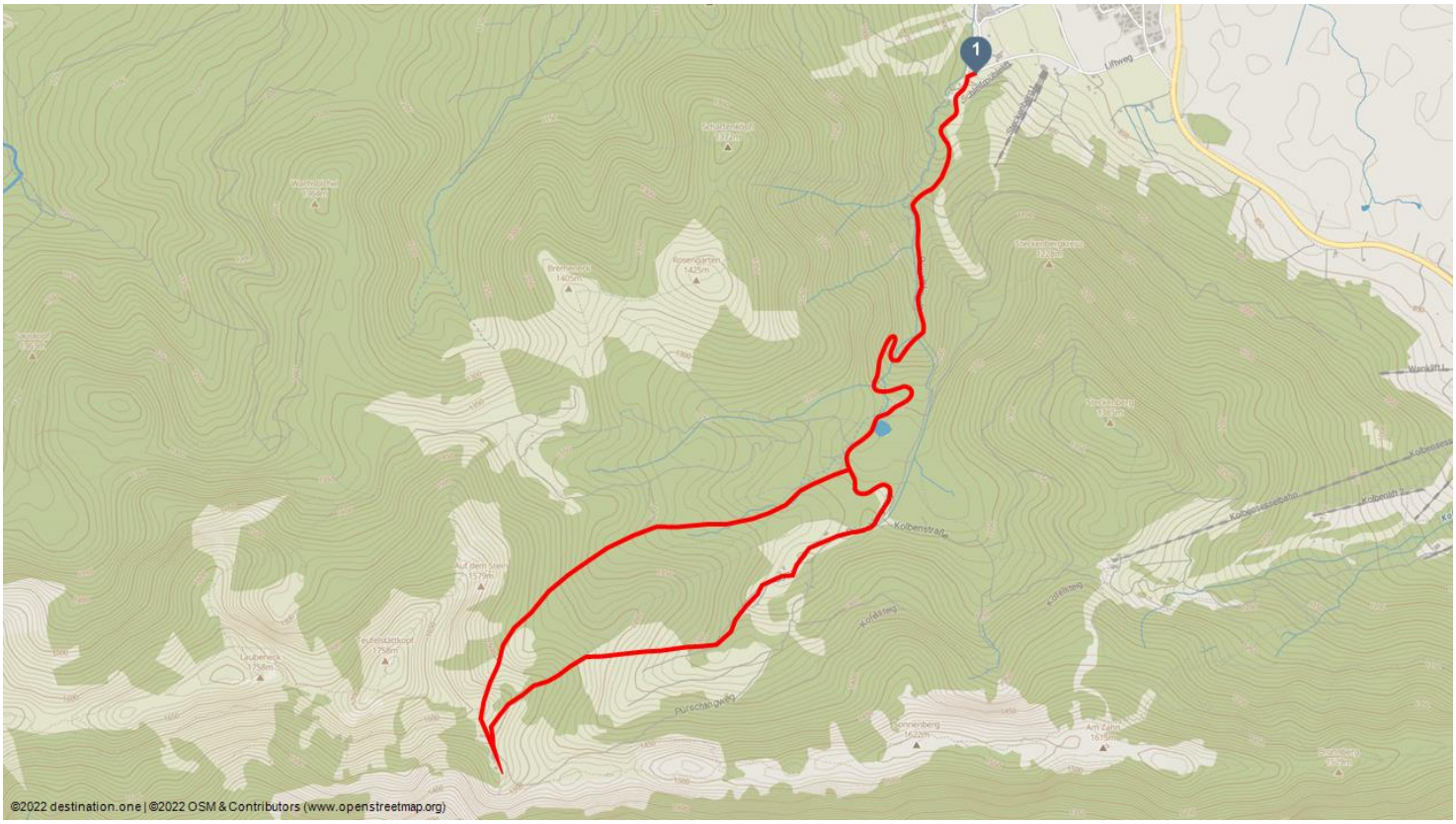
Skitour Pürschlinghaus - © Thorsten Unseld, Thorsten Unseld



Skitour Pürschlinghaus - © Thorsten Unseld, Thorsten Unseld



Skitour Pürschlinghaus - © Thorsten Unseld, Naturpark Ammergauer Alpen


1
Kolbenstraße
Kolbenstraße
Kolbenlift
Kolbenlift 2
Kolbenlift
Kolbenstraße
Kolbenstraße
Pürschlinghütte
Pürschlinghütte
Liftweg
Kolbenstraße
Kolbenstraße
Kolbenstraße