



Themenweg - Vogellehrpfad Bad Bayersoien

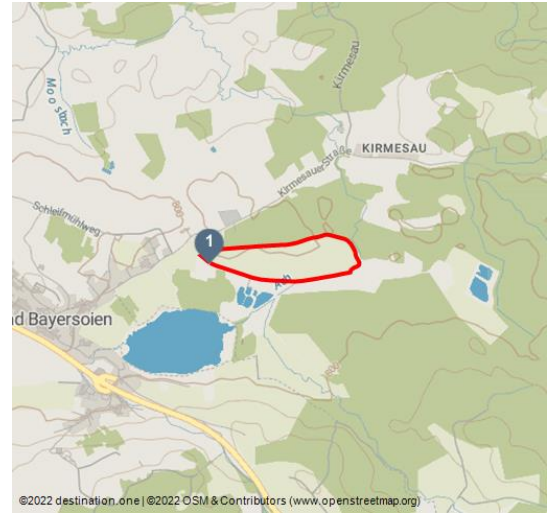
Thementouren

Lehrpfade/ -wege

Wanderung



Station auf dem Vogellehrpfad - © Gemeinde Bad Bayersoien, Roland E. Richter, Naturpark Ammergauer Alpen



Tourdaten:

leicht
Schwierigkeit

2,1 km
Distanz

0 h 30 min
Dauer

9 m
Höhenmeter
(aufsteigend)

6 m
Höhenmeter
(absteigend)

803 m
Höchster Punkt

788 m
Niedrigster Punkt

Empfohlene Jahreszeiten:

JAN	FEB	MRZ	APR	MAI	JUN
JUL	AUG	SEP	OKT	NOV	DEZ

Entdecken Sie die heimische Vogelwelt am Soier See.

Auf **sechs informativen Schautafeln** entlang dieses Themenweges erfahren Sie alles über die **Vogelwelt** am Soier See. Mit einem speziellen "TING"-Hörstift können Sie die Vogelstimmen erklingen lassen.

Diesen "TING"-Stift können Sie sich in der Tourist-Information in Bad Bayersoien und im Fischerhäusl am Soier See gegen Pfand **kostenlos** ausleihen.

Merkmale: Informationen

Bewertungen:

★★☆☆☆ Panorama

★★☆☆☆ Kondition

Adresse:

82435 Bad Bayersoien

Autor:

Naturpark Ranger

Organisation:

Naturpark Ammergauer Alpen
<https://www.ammergauer-alpen.de/>



QR-Code scannen und diese Seite offline speichern, mit Freunden teilen und mehr.

<https://s.et4.de/N5b8c>

Quelle: destination.one

ID: t_100270421

Zuletzt geändert am 29.08.2024, 01:57

Kinderwagentauglich, Familienfreundlich, Einkehrmöglichkeit, Rundweg,
Barrierefrei

Startpunkt:

Wanderparkplatz beim Moorlehrpfad in Bad Bayersoien

Zielpunkt:

Wanderparkplatz beim Moorlehrpfad in Bad Bayersoien

Wegbeschreibung:

Sie parken am Parkplatz beim Moorlehrpfad am Soier See. Den Soier See im Rücken starten Sie mit Ihrer Erkundungstour nach links. An der nächsten Kreuzung wenden Sie sich rechts. Dort wandern Sie immer weiter bis Sie wieder an eine Kreuzung kommen. Hier halten Sie sich erneut rechts und kommen nach einigen Minuten wieder an Ihren Ausgangspunkt zurück.

Sicherheitshinweise:

Im Notfall verständigen Sie bitte die nächstgelegene Rettungsleitstelle. Unabhängig vom Standort erreichen Sie diese deutschlandweit unter der **Telefonnummer 112**.

Ausrüstung:

Willkommen in der **Naturpark Teststübchen!** Bei uns kannst Du Wanderstöcke, Tagesrucksäcke, Kinderkraxen und Grödeln namhafter Hersteller ausgiebig testen, bevor Du Dich für einen Kauf entscheidest. Lass Dich von unserem Team beraten, um das bestmögliche Outdoor-Abenteuer zu erleben. Unsere **Naturpark Teststübchen** findest Du in den Touristinformationen **Bad Bayersoien** und **Bad Kohlgrub** und im **Drahtesel Verleih Lukas Spindler** in Oberammergau.

Mehr Informationen: www.ammergauer-alpen.de/teststuebchen

Tipp des Autors:

Für die Erweiterung Ihres Ausfluges können Sie nach dem Besuch des Vogellehrpfades den **Barfußpfad** um den Soier See und den nahegelegenen **Moorlehrpfad** entdecken.

Anfahrt:

A95, Murnau St 2062, über Bad Kohlgrub nach Bad Bayersoien

Parken:

Parkplatz Nordseite See / Panoramaweg, Bad Bayersoien

Öffentliche Verkehrsmittel:

Bushaltestelle: Eisplatz, Bad Bayersoien

9606 Garmisch-Partenkirchen - Oberammergau - Wieskirche - Füssen

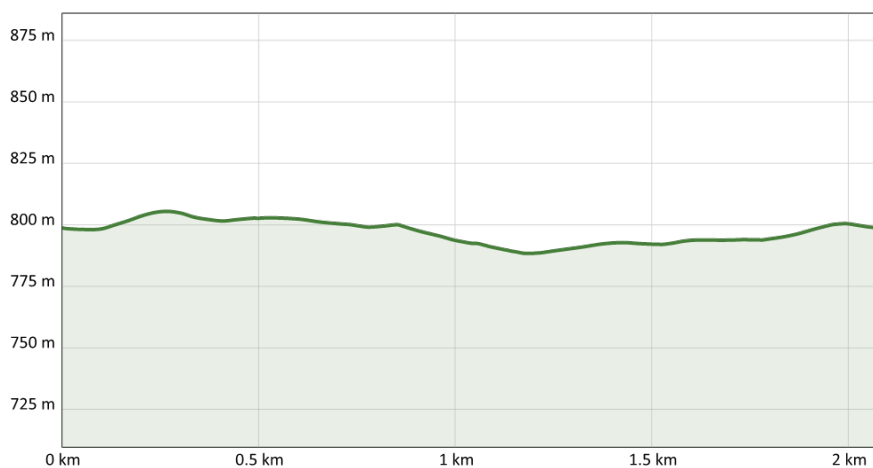
Gäste der Ammergauer Alpen Region fahren mit der elektronischen Gästekarte bzw. der KönigsCard kostenlos mit Bus und Bahn.

Karte/Karten:

Kartenmaterial erhalten Sie in den Tourist-Informationen vor Ort.

Weitere Infos / Links:

Prospektmaterial ansehen und/oder bestellen





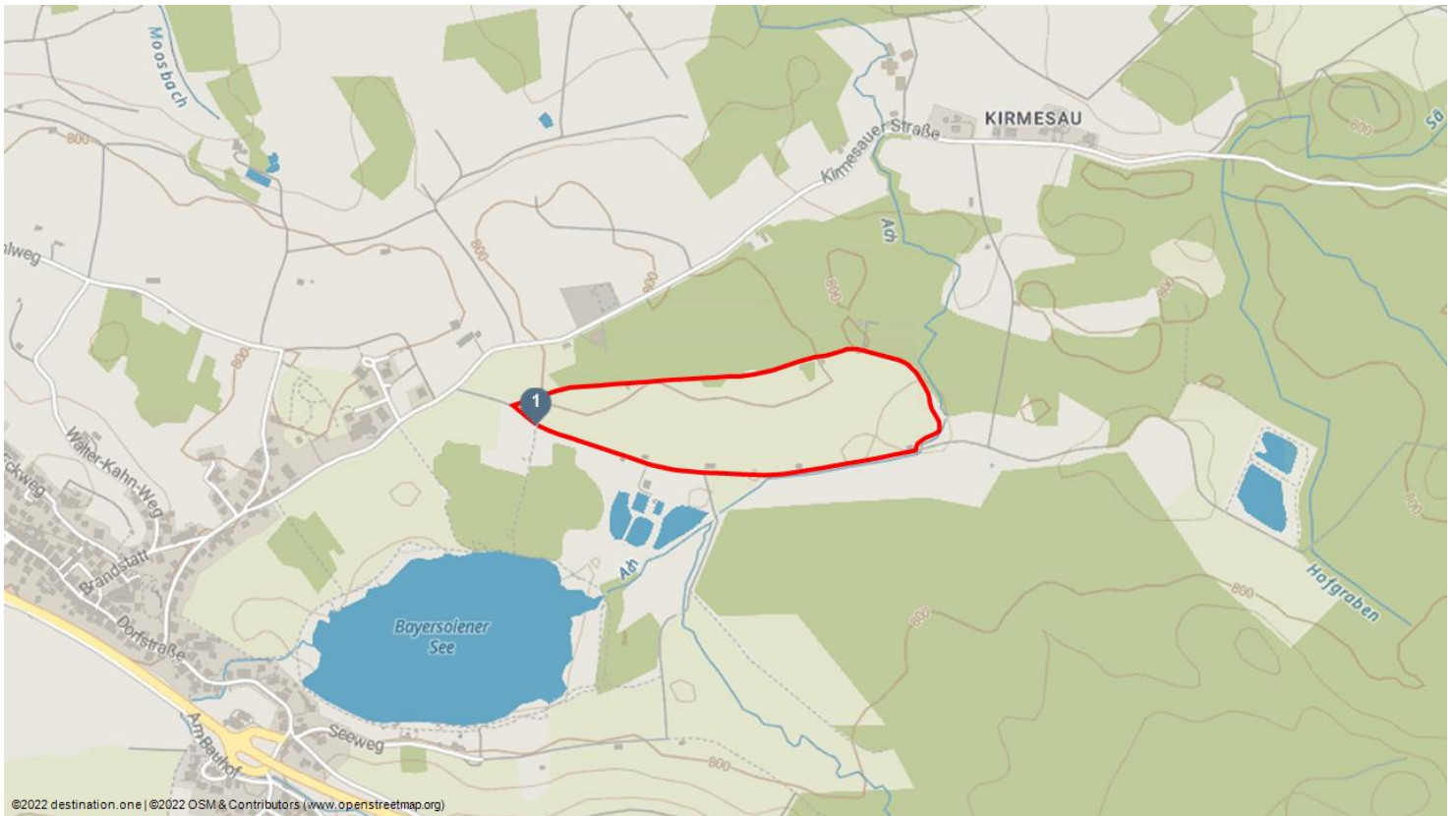
Vogellehrpfad Bad Bayersoien - © Ammergauer Alpen GmbH, Roland E. Richter, Naturpark Ammergauer Alpen



Modell einer Mönchsgrasmücke - © Ammergauer Alpen GmbH, Roland E. Richter, Naturpark Ammergauer Alpen



Auf dem Vogellehrpfad Bad Bayersoien - © Gemeinde Bad Bayersoien, Roland E. Richter, Naturpark Ammergauer Alpen



©2022 destination.one | ©2022 OSM & Contributors (www.openstreetmap.org)