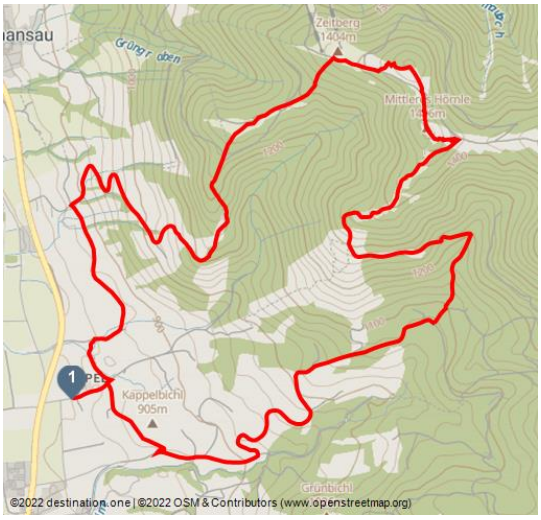
Bergtour - Hörnle-Alm Unterammergau

Bergtour



Hörnle-Alm - © Anton Brey, Ammergauer Alpen GmbH



Tourdaten:

medium	12,1 km	5 h 11 min	693 m
Schwierigkeit	Distanz	Dauer	Höhenmeter (aufsteigend)

693 m	1492 m	840 m
Höhenmeter (absteigend)	Höchster Punkt	Niedrigster Punkt



Empfohlene Jahreszeiten:

JAN	FEB	MRZ	APR	MAI	JUN
JUL	AUG	SEP	OKT	NOV	DEZ

Eine schöne und aussichtsreiche Bergtour auf dem Hörnle von Unterammergau aus.
Achtung Wildschutzgebiet vom 15.12 bis 30.04! Kein Aufstieg über den Mittleren Hörnle möglich. Allternatve über die drei Marken!

Von der **Kappel** in Unterammergau aus geht es erstmal entlang des **Meditationsweges** hoch zur Gaststätte **Hörnle-Alm**. Vorbei am Mittleren Hörnle und dem Zeitberg erfolgt der Abstieg zurück zum Ausgangspunkt.

Bewertungen:

★★★★★ Panorama

★★☆☆☆ Kondition

Adresse:

82497 Unterammergau

Autor:

Naturpark Ranger

Merkmale:

Informationen

Einkehrmöglichkeit, Rundweg

Startpunkt:
Wanderparkplatz Kappel, Unterammergau

Zielpunkt:
Wanderparkplatz Kappel, Unterammergau

Wegbeschreibung:
Unsere Empfehlung:

Nie mehr verlaufen - Wir empfehlen die kostenlose App "Zugspitz Region" u. a. mit GPX-Tracks zu allen Touren in der Region

Sicherheitshinweise:
Im **Notfall** verständigen Sie bitte die nächstgelegene Rettungsleitstelle. Unabhängig vom Standort erreichen Sie diese deutschlandweit unter der **Telefonnummer 112**.

Ausrüstung:
Willkommen in der **Naturpark Teststubn**! Bei uns kannst Du Wanderstöcke, Tagesrucksäcke, Kinderkraxen und Grödeln namhafter Hersteller ausgiebig testen, bevor Du Dich für einen Kauf entscheidest. Lass Dich von unserem Team beraten, um das bestmögliche Outdoor-Abenteuer zu erleben.
Unsere **Naturpark Teststubn** findest Du in den Touristinformationen **Bad Bayersoien** und **Bad Kohlgrub** und im **Drahtesel Verleih Lukas Spindler** in Oberammergau

Mehr Informationen: www.ammergauer-alpen.de/teststubn

Tipp des Autors:
Einkehrmöglichkeiten in der Hörnle-Alm oder auf der Alpenvereinshütte Hörnle Hütte

Anfahrt:
A95, B23 über Oberammergau nach Unterammergau

Parken:
Wanderparkplatz Kappel, Unterammergau

großer Alternativparkplatz

Parkplatz Breitenau

Organisation:
Naturpark Ammergauer Alpen
https://www.ammergauer-alpen.de/

QR-Code scannen und diese Seite offline speichern, mit Freunden teilen und mehr.

https://s.et4.de/KPw8c

Quelle: destination.one
ID: t_100270423
Zuletzt geändert am 24.01.2024, 16:32

Öffentliche Verkehrsmittel:

Bushaltestelle: Unterammergau Rathaus

9606 Garmisch-Partenkirchen - Oberammergau - Wieskirche - Füssen

Zughaltestelle: Bhf Unterammergau

Murnau - Unterammergau – Oberammergau

Gäste der Ammergauer Alpen Region fahren mit der elektronischen Gästekarte bzw. der KönigsCard kostenlos mit dem Bus.

e-Car-Sharing im Naturpark Ammergauer Alpen

Literatur:

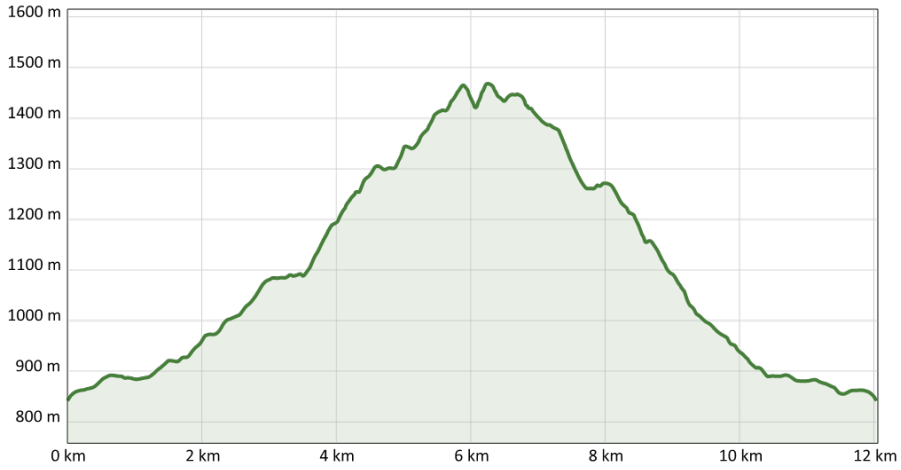
Wanderkarte Naturpark Ammergauer Alpen


Karte/Karten:

Kartenmaterial erhalten Sie im Onlineshop der Ammergauer Alpen oder in den Tourist-Informationen vor Ort.

Weitere Infos / Links:

Prospektmaterial ansehen und/oder bestellen





Blick vom hinteren Hörnlegipfel auf den Stierkopf - © Ammergauer Alpen GmbH



Wanderung - Hörnle-Alm - © Thorsten Unseld, Clemens Richter




Wandern zur Hörnle-Alm - © Anton Brey, Ammergauer Alpen GmbH



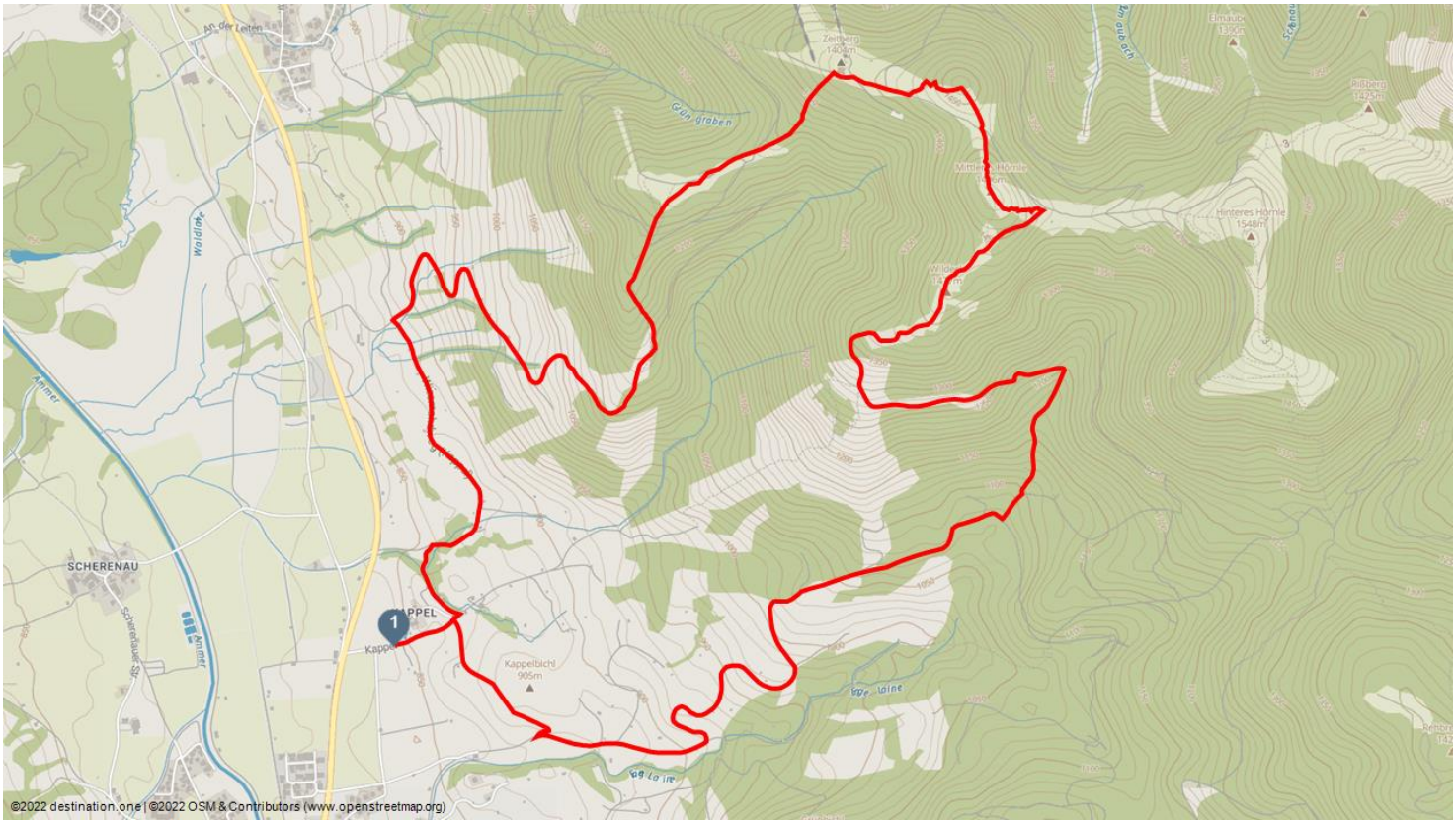
Wanderer an der Hörnle Hütte - © Anton Brey, Ammergauer Alpen GmbH



Anton Brey; Anton Brey - Photography, Unbekannt



Meditationsweg Ammergauer Alpen - am vorderen Hörnle - © Thorsten Unseld, Anton Brey


SCHERENAU
Kappelbichl
905m
Hinteres Hörnle
1548m
Zeitberg
1403m
Grün-graben
Ammer
Wolfalp
1
©2022 destination.one | ©2022 OSM & Contributors (www.openstreetmap.org)