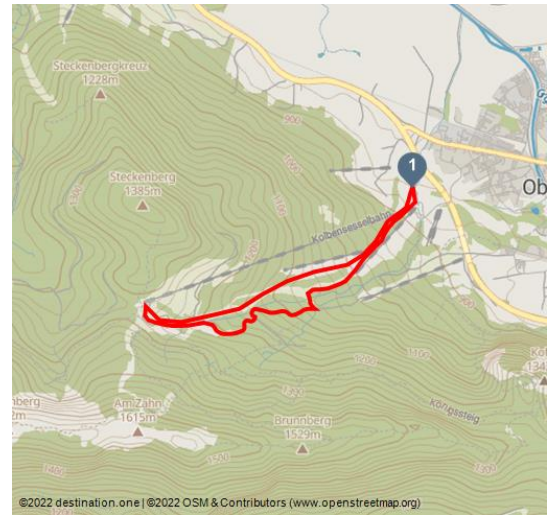





# Pistenskitour - Kolbensattel


Skitouren




## Tourdaten:

  
leicht  
Schwierigkeit

  
4,3 km  
Distanz

  
1 h  
Dauer

  
416 m  
Höhenmeter  
(aufsteigend)

  
416 m  
Höhenmeter  
(absteigend)

  
1276 m  
Höchster Punkt

  
860 m  
Niedrigster Punkt

## Empfohlene Jahreszeiten:

JAN	FEB	MRZ	APR	MAI	JUN
JUL	AUG	SEP	OKT	NOV	DEZ

Die Pistentour auf den Kolbensattel wurde bekannt als erste beschneite Skitourenpiste Deutschlands. Für Tourengänger wurde eine eigene beschneite Aufstiegsspur am Pistenrand angelegt.

Am Rand der Piste wurde eine eigene Aufstiegsspur geschaffen, die Konflikte und Gefahren zwischen Pistentourengängern und Skifahrern vermeidet. An einer Stelle wurde extra ein Tunnel angelegt, durch den die Aufstiegsspur die Piste kreuzt.

Aufgrund der Beschneigungsmöglichkeit besteht Schneesicherheit. Auf der ausgewiesenen Aufstiegsspur besteht keine Lawinengefahr. Die Abfahrt erfolgt auf der Skipiste.

Der Aufstieg endet auf Höhe der Kolbensattelhütte. Es besteht die Möglichkeit im freien Gelände noch bis zum Zahn aufzusteigen.

## Bewertungen:

★★★★☆ Panorama  
★★★★☆ Kondition

## Adresse:

82487 Oberammergau

## Autor:

Naturpark Ranger

## Organisation:

Naturpark Ammergauer Alpen  
<https://www.ammergauer-alpen.de/>



QR-Code scannen und diese Seite offline speichern, mit Freunden teilen und mehr.

<https://s.et4.de/vKsdd>

Quelle: destination.one

ID: t\_100270533

Zuletzt geändert am 25.04.2024, 03:14

Dieser Tourenverlauf wurde im Rahmen des Projektes "Skibergsteigen umweltfreundlich" des **Deutschen Alpenvereins** im Jahr 2015 in **Zusammenarbeit mit lokalen Vertretern** (Forst, Jagd und Bauern) erstellt.

### Merkmale:

#### Informationen

Einkehrmöglichkeit, Rundweg

### Startpunkt:

Talstation Kolbensesselbahn, Oberammergau

### Zielpunkt:

Talstation Kolbensesselbahn, Oberammergau

### Wegbeschreibung:

Vom obersten Stufenparkplatz am Kolbensattel folgen Sie dem **ausgeschilderten Skitourenlehrpfad** hinauf zur Kolbensattelhütte. Der Pfad führt auf der **linken Seite der Skipiste** hinauf bis zu einem Tunnel. Nachdem Tunnel geht es hinein in den Bergwald bevor Sie dieser wieder kurz vor der Hütte in freies Gelände leitet.

Die Abfahrt ins Tal führt über die **Skipisten des Familien-Skigebietes** Kolbensattel.

### Sicherheitshinweise:

Bitte beachten Sie **IMMER den Lawinenlagebericht**: [www.lawinenwarndienst-bayern.de](http://www.lawinenwarndienst-bayern.de)

Im **Notfall** verständigen Sie bitte die nächstgelegene Rettungsleitstelle. Unabhängig vom Standort erreichen Sie diese deutschlandweit unter der **Telefonnummer 112**.

### Ausrüstung:

Mit der perfekten Ausrüstung wird Ihr persönlicher Wintertag im Naturpark Ammergauer Alpen unvergesslich. Das passende Winterequipment wie Grödeln (Spikes für Wanderschuhe), Wanderstöcke, Schneeschuhe, Schlitten oder Langlaufski können Sie je nach Angebot bei unseren Partnern ausleihen:

#### Tourist-Info Bad Bayersoien

Adresse: Dorfstr. 45 - 82435 Bad Bayersoien

Tel.: +49 8845 7030 620

#### Drahtesel Verleih Lukas Spindler/ Sporthaus Mühlstraßer

Adresse: Theaterstraße 2 - 82487 Oberammergau

Tel.: +49 172 7228493

[www.sport-muehlstrasser.de](http://www.sport-muehlstrasser.de)

[www.bikeverleih-oberammergau.de](http://www.bikeverleih-oberammergau.de)

### **Sportzentrale Papistock**

Adresse: Bahnhofstraße 6a, 82487

Tel.: +49 8822 4178

[www.sportzentrale-papistock.de](http://www.sportzentrale-papistock.de)

### **Tipp des Autors:**

Vor der Abfahrt unbedingt auf der Kolbensattelhütte vorbeischaun. Hier können Sie in der **Umkleide** Ihre **Kleidung wechseln** und sich mit **warmen Getränken** und **bayerischen Schmankerln** für die bevorstehende Abfahrt stärken.

Unter Woche werden auch Tourenabende angeboten! Aktuelle Informationen dazu unter [www.kolbensattel.de](http://www.kolbensattel.de)

### **Anfahrt:**

B 23 nach Oberammergau (nördliche Ortseinfahrt). Gleich nach der Abzweigung nach Oberammergau rechts zur Kolbensesselbahn.

### **Parken:**

**Parkplatz Kolbensesselbahn, Oberammergau**

**großer, kostenloser Alternativparkplatz**

Parkplatz Süd/ Festplatz

### **Öffentliche Verkehrsmittel:**

**Bushaltestelle: Oberammergau Bhf - (15 Min Fußweg bis zum Startpunkt)**

9606 Garmisch-Partenkirchen - Oberammergau - Wieskirche - Füssen

9622 Oberammergau - Ettal - Linderhof (Schloss) und zurück

Zughaltestelle: Bhf Oberammergau

Gäste der Ammergauer Alpen Region fahren mit der elektronischen Gästekarte bzw. der KönigsCard kostenlos mit dem Bus und Bahn

## e-Car-Sharing im Naturpark Ammergauer Alpen

### Karte/Karten:

Kartenmaterial erhalten Sie in den Tourist-Informationen vor Ort.

### Weitere Infos / Links:

Prospektmaterial ansehen und/oder bestellen

