Wanderung - Oberammergau - Graswang

Wanderung

Wanderung Oberammergau - Graswang - © Thorsten Unseld, Hanspeter Schöne

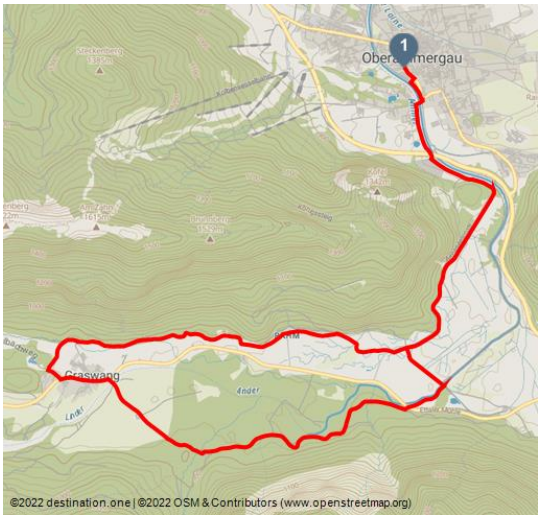

Tourdaten:

leicht	14,8 km	3 h 44 min	46 m
Schwierigkeit	Distanz	Dauer	Höhenmeter (aufsteigend)

46 m	876 m	831 m
Höhenmeter (absteigend)	Höchster Punkt	Niedrigster Punkt

Empfohlene Jahreszeiten:

JAN	FEB	MRZ	APR	MAI	JUN
JUL	AUG	SEP	OKT	NOV	DEZ

Rundweg von Oberammergau durch das Weidmoos bis Graswang und zurück. Mit Rollstuhl, Rollator oder Kinderwagen möglich.

Sobald Sie die "Arme Seelen-Straße" erreichen, sind Sie im Weidmoos. Dieses **Naturschutzgebiet** ist zu allen Jahreszeiten ein besonders **landschaftliches Juwel**. Glasklare Bäche schlängeln sich durch das Moos. Diese Bäche speisen die **Ammer**, die ihren **Ursprung im Graswangtal** an der Grenze zu Österreich hat, wo das Wasser zuerst als Linder bei Linderhof vorbeifließt und dann im Schotter des Tals versickert. Bei den Rahmbauernhöfen und oberhalb der Ettaler Mühle tritt es in mehreren Quelltöpfen wieder zu tage.

Zunächst aber wandern Sie weiter durch den Dickenwald zu den **Rahmbauernhöfen**. Der Dickenwald bildet hier eine besondere Waldform, den **Schluchtwald**. Darunter versteht man einen eschen-, ahorn- und ulmenreichen

Bewertungen:

★★★★☆ Panorama

★☆☆☆☆ Kondition

Adresse:

82487 Oberammergau

Autor:

Naturpark Ranger

Organisation:

Naturpark Ammergauer Alpen
https://www.ammergauer-alpen.de/

QR-Code scannen und diese Seite offline speichern, mit Freunden teilen und mehr.

https://s.et4.de/7ZB8c

Quelle: destination.one
ID: t_100270955
Zuletzt geändert am 23.04.2024, 02:30

Mischwald, wobei die Bäume so rasch wachsen, dass Nadelbäume oder die Buche keine Chance haben und überwachsen werden.

Die bald erreichten Rahmbauernhöfe sind erst 1803 entstanden. Das Wort Rahm hat nichts mit Schlagrahm zu tun, sondern bezeichnet Wiesen inmitten eines Bergwaldes. Wahrscheinlich war das Graswangtal früher von Natur aus größtenteils waldfrei, weil die Hochwässer den aufkommenden Wald immer wieder abräumten.

Auf dem letzten Stück in Richtung Graswang hat man weiterhin, wie auch auf der gesamten Wanderung, einen herrlichen Bilck auf die **höchsten Berge der Ammergauer Alpen**, wie z.B. die **Notkarspitze** oder das **Kienjoch** in Richtung Süden oder die markante **Scheinbergspitze** und die **Klammspitze** in Richtung Osten.

Das nach kurzer Zeit erreichte Ziel, das Örtchen Graswang, zählt bestimmt zu den **malerischsten Dörfern in den Alpen**. Die Bewohner lebten früher von der Land- und Forstwirtschaft, heute spielt der Fremdenverkehr die Hauptrolle.

Zurück geht es in Richtung Ettaler Mühle an der **Dickelschwaig** vorbei, welche inmitten einer großen Wiese liegt. Die Dickelschwaig war früher ein **Pferdestall des Klosters**, später wurde daraus eine Forstdienststelle. Durch den Mühlwald geht es zurück ins Weidmoos und nach Oberammergau.

Merkmale:

Informationen
Kinderwagentauglich, Einkehrmöglichkeit, Rundweg, Barrierefrei

Startpunkt:

Tourist-Information, Oberammergau

Zielpunkt:

Tourist-Information, Oberammergau

Wegbeschreibung:

Sie starten am "Ammergauer Haus" und gehen Richtung Süden bis zur **Ammerbrücke**. Dort überqueren Sie die Ammer und halten sich nach der Brücke links auf dem Wanderweg.

Am Tennisplatz vorbei gehen Sie entlang der scharfen Rechtskurve auf die im Volksmund genannte "Arme Seelen-Straße". Weiter der Weg durch das Naturschutzgebiet "Weidmoos", entlang dem Bächlein **"Frauenwasserl"** – besonders im Frühjahr ist es bekannt für das Blühen von Märzenbecher, stengellosen Enzian, Mehlprimel und Knabenkraut.

Ca. 200 m vor Erreichen der Staatsstraße Ettal – Graswang queren Sie rechts auf den **Sonnenweg** (Parkmöglichkeit), der hinter einer kleinen Brücke über dem "Frauenwasserl" beginnt.

An den **"Rahmbauern"** vorbei – auf einem ca. 1 m breiten Weg, der stetig bergauf bergab führt, kommen Sie nach Graswang. Hier ist eine **Einkehr beim "Fischerwirt"** mit schattigem **Biergarten** sehr zu empfehlen.

Die zweite Etappe führt, nach ca. 30 m südöstlich entlang der Staatsstraße, rechts auf einen Forstweg. Es geht über eine Brücke, Sie lassen das **"Forsthaus Dickelschwaig"** rechts liegen und gehen leicht bergauf und bergab durch den **Mühlwald** bis Sie auf die Staatsstraße stoßen und diese (Vorsicht Autoverkehr!) überqueren.

Weiter führt der Wanderweg am "Frauenwasserl" entlang durch das Naturschutzgebiet "Weidmoos", bis sich der Weg an einer kleinen Brücke dreimal gabelt. Der linke, über die Brücke führende Zweig, führt Sie wieder über die "Arme Seelen-Straße" zum Ausgangspunkt zurück.

Unsere Empfehlung:

Nie mehr verlaufen - Wir empfehlen die kostenlose App "Zugspitz Region" u. a. mit GPX-Tracks zu allen Touren in der Region

Sicherheitshinweise:

Im **Notfall** verständigen Sie bitte die nächstgelegene Rettungsleitstelle. Unabhängig vom Standort erreichen Sie diese deutschlandweit unter der **Telefonnummer 112.**

Ausrüstung:

Willkommen in der **Naturpark Teststubn!** Bei uns kannst Du Wanderstöcke, Tagesrucksäcke, Kinderkraxen und Grödeln namhafter Hersteller ausgiebig testen, bevor Du Dich für einen Kauf entscheidest. Lass Dich von unserem Team beraten, um das bestmögliche Outdoor-Abenteuer zu erleben. Unsere **Naturpark Teststubn** findest Du in den Touristinformationen **Bad Bayersoien** und **Bad Kohlgrub** und im **Drahtesel Verleih Lukas Spindler** in Oberammergau.

Mehr Informationen: www.ammergauer-alpen.de/teststubn

Tipp des Autors:

Im Graswangtal gibt es noch einige Steinadlerpaare. Achten Sie auf die majestätischen Vögel, die sich an sonnigen Tagen an den Berghängen rechts und links des Tales Thermik suchen.

Es werden auch Steinadlerführungen zur Balzzeit angeboten.

Anfahrt:

A95, B23 über Ettal nach Oberammergau

Parken:

Parkplatz Eugen-Papst-Straße, Oberammergau

Mehr Informationen HIER

großer, kostenloser Alternativparkplatz Parkplatz Süd/ Festplatz

Mehr Informationen HIER

Öffentliche Verkehrsmittel:

Bushaltestelle: Oberammergau Bhf oder Eugen-Papst-Str.

9606 Garmisch-Partenkirchen - Oberammergau - Wieskirche - Füssen

9622 Oberammergau - Ettal - Linderhof (Schloss) und zurück

Zughaltestelle: Bhf Oberammergau

Murnau - Oberammergau

Gäste der Ammergauer Alpen Region fahren mit der elektronischen Gästekarte bzw. der KönigsCard kostenlos mit dem Bus.

Karte/Karten:

Kartenmaterial erhalten Sie in den Tourist-Informationen vor Ort.

Weitere Infos / Links:

Prospektmaterial ansehen und/oder bestellen

Wanderung Oberammergau - Graswang - Blick auf Scheinberg und Große Klammspitz - © Thorsten Unseld, Eberhard Starosczik

Wanderung - Oberammergau - Graswang - © Thorsten Unseld, Naturpark Ammergauer Alpen



Wanderung - Oberammergau - Graswang - © Thorsten Unseld, Horst Preisenhammer



Wanderung - Oberammergau - Graswang - am Forsthaus Dickelschwaig - © Thorsten Unseld, Naturpark Ammergauer Alpen

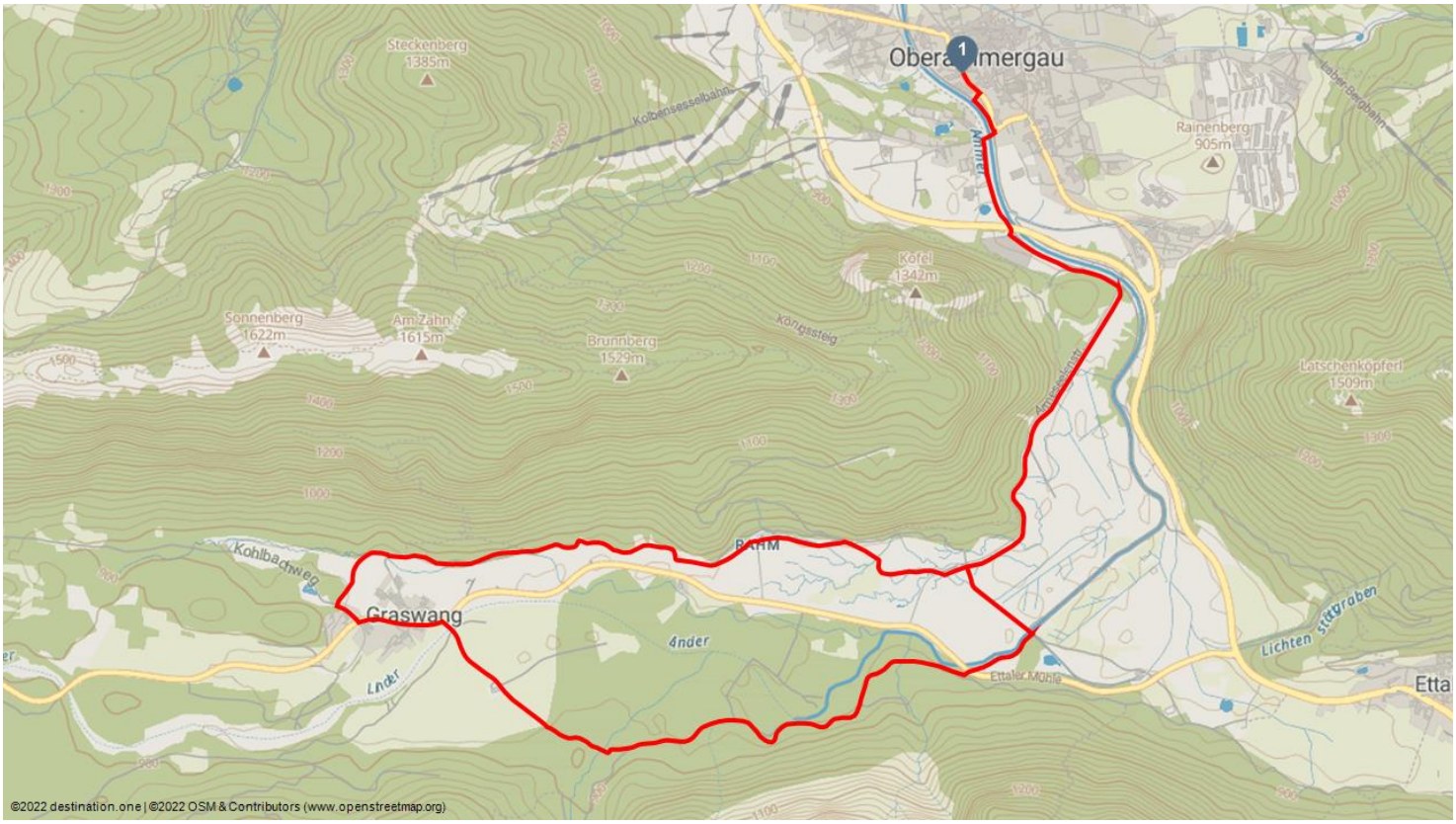
Steckenberg
1385m
Kolbensesselbahn
Rainenberg
905m
Kofel
1342m
Sonnenberg
1622m
Am Zahn
1615m
Brunnberg
1529m
Königssteig
Latschenköpferl
1509m
Kohlbachweg
Graswang
Ander
Lichten
Etta
©2022 destination.one | ©2022 OSM & Contributors (www.openstreetmap.org)