Meditationsweg Ammergauer Alpen: 03. Tagesetappe Übers Hörnle nach Oberammergau

Fernwanderung | Mehrtagestour

Herrliche Fernsicht. - © Matthias Fend, Ammergauer Alpen GmbH

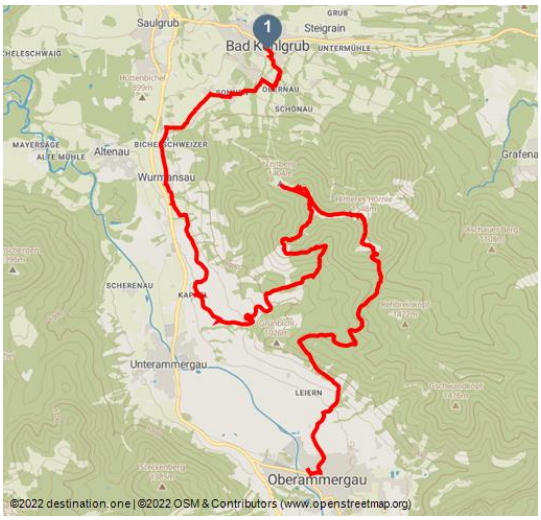

Tourdaten:

medium	23 km	7 h 40 min	1011 m
Schwierigkeit	Distanz	Dauer	Höhenmeter (aufsteigend)

1001 m	1544 m	822 m
Höhenmeter (absteigend)	Höchster Punkt	Niedrigster Punkt

Empfohlene Jahreszeiten:

JAN	FEB	MRZ	APR	MAI	JUN
JUL	AUG	SEP	OKT	NOV	DEZ

Vom Moorheilort Bad Kohlgrub über das Hörnle nach Oberammergau

Meditationsweg Ammergauer Alpen naturhistorische Meilensteine & Kraftquellen für einen freien Geist

Um dem Hier und Jetzt beim Anblick wunderbarer Naturdenkmäler zu entfliehen, gibt dir der 85 Kilometer lange **Meditationsweg Ammergauer Alpen** die perfekte Marschrichtung vor. Nach einer ersten sakralen Einkehr in der Wieskirche - einer kleinen, prunkvollen Wallfahrtskirche im Rokoko-Stil - ist Schloss Linderhof mit seinen prächtigen Gärten dein Streckenziel.

Bewertungen:

★★★★☆ Panorama

★★★☆☆ Kondition

Adresse:

82433 Bad Kohlgrub

Autor:

Naturpark Ranger

Organisation:

Naturpark Ammergauer Alpen
https://www.ammergauer-alpen.de/

QR-Code scannen und diese Seite offline speichern, mit Freunden teilen und mehr.

https://s.et4.de/M5s8c

Quelle: destination.one
ID: t_100275180
Zuletzt geändert am 23.03.2024, 02:43

Merkmale:

Informationen
Kulturell interessant, Einkehrmöglichkeit

Startpunkt:

Kurpark Bad Kohlgrub

Zielpunkt:

Passionstheater

Wegbeschreibung:

In der Parkanlage **hinter der Touristinformation** nehmen Sie den Weg, der links am Musikpavillon vorbeiführt und hinter der Kneippanlage einen Rechtsbogen macht.

Über eine Eisenbrücke verlassen Sie nach links wieder den Kurpark und folgen rechts leicht ansteigend dem Mythenpfad. Sie folgen dem Pfad weiter und gelangen leicht abwärts in die **Ludwigsschlucht**. Über STufen und Brücken stegen Sie hinauf, vorbei an zahlreichen Wasserfällen und verlassen die Schlucht wieder über eine Treppe. Oben angekommen gehen Sie auf dem Feldweg rechts weiter und an der zweiten Kreuzung links hoch zum Parkplatz der Liftanlage am Tannenbankerl. Hinter einer rechts oben gelegenen Holzhütte bringt Sie, nach Queren der Skipiste, ein Fußweg hinauf in der **Ortsteil Sonnen**. Von dort links und anschließend weiter nach Richtung **Kraggenau**.

Gleich beim ersten landwirtschaftlichen Anwesen führt der Wanderweg nach links und steigt bald leicht an, bis Sie wieder eine Anhöhe erreichen und einen schönen Blick auf die vor Ihnen liegenden **Unterammergauer Hausberge Pürschling und Teufelstättkopf** haben.

Durch ein kleines Waldstück geht's auf einem Pfad wieder bergab. Sie treffen auf eine breitere Asphaltstraße, an der Sie links entlang weitergehen. Sie sind wieder auf der **alten Römerstraße** angekommen und folgen ihr ein kurzes Stück, bis in den nächsten Ort **Wurmansau**.

Sie durchqueren den Ort geradeaus, kommen am ehemaligen Gasthaus Ammertaler Hof vorbei und verlassen das Dorf auf dem sog. Wiesmahdweg. Der Weg schlängelt sich nun parallel zur Bundesstraße Richtung Süden. An einer Kreuzung weist nach links ein Wegweiser zur Hörnlehütte, Sie wandern jedoch geradeaus weiter. Nach einem Rechtsbogen überqueren Sie eine breite Holzbrücke und biegen gleich danach links in einen Pfad ein. Auf der linken Seite fließt Ihnen ein Bach entgegen.

Sie treffen auf eine Wegkreuzung, orientieren sich hier rechts und gehen weiter zur **Kappelkirche**.

Vom Portal der kleinen **Wallfahrtskirche Kappel** aus orientieren Sie sich rechts. An der kleinen Stele folgen Sie dem Wiesmahdweg weiter in südöstlicher Richtung. Sie kommen an einer Info-Tafel vorbei, an der Ihnen die Gipfel des Ammergebirges erklärt werden.

An der nächsten Weggabelung gehen Sie links, verlassen nach ca. 600 m den Wiesmahdweg und nehmen den nach links ansteigenden Asphaltweg. Dieser schlängelt sich zunächst bergauf und bietet Ihnen immer wieder wunderbare Ausblicke ins Tal und ins Naturschutzgebiet Pulvermoos.

An der Stelle, an der ein Wegweiser links Richtung Stieralm weist, gehen Sie noch ein paar Schritte und folgen dem ebenfalls nach links führenden Forstweg entlang des Gschwandgrabens.

Ihr Weg steigt weiter bergauf und über eine Lichtung erreichen Sie bald die Hirtenhütte. Von hier geht links ein kurzer Anstieg hinauf zum Gipfel des Mittleren Hörnles.

Am Gipfel angekommen, genießen Sie erst einmal die einzigartige Rundumsicht.

Von der Hörnle-Hütte gehen Sie den Weg, den Sie aus Unterammergau gekommen sind, zurück. Sie besteigen nun jedoch nicht das Mittlere Hörnle, sondern bleiben auf dem Weg links unterhalb des Gipfels. Danach führt der Weg ein Stück leicht abwärts und kurz darauf wieder ansteigend in Richtung Hinteres Hörnle. An der nächsten Abzweigung halten Sie sich rechts und folgen auf etwa gleichbleibender Höhe dem Weg zum Stierkopf.

Nach der Umrundung des Stierkopfes wandern Sie nun über Almwiesen wieder leicht bergab bis zum Waldrand. Am Ende dieses Abstiegs erreichen Sie die Wegkreuzung Drei Marken. Sie folgen dem Wegweiser Oberammergau über Romanshöhe. An der nächsten Gabelung halten Sie sich rechts und kommen an einer links vom Weg liegenden Blockhütte vorbei. An den nächsten beiden Abzweigungsmöglichkeiten gehen Sie jeweils gerade aus weiter Richtung Romanshöhe.

Sie kommen nun an eine rechts am Weg liegende Lichtung und müssen gleich anschließend durch einen Hohlweg sehr steil talabwärts wandern. Unten angekommen befinden Sie sich auf dem Altherrenweg, dem Sie nach links, zur Ausflugsgaststätte Romanshöhe, folgen.

Auf einem Asphaltweg laufen Sie nun weiter bergab. Vor einer Brücke verlassen Sie den Weg und nehmen rechts einen Pfad, der neben einem Bach verläuft. An der nächsten Asphaltstraße angekommen, biegen Sie links ab, gehen über die Brücke und weiter hinein in den Ort Oberammergau. Von der Warbergstraße biegen Sie an der zweiten Straße nach rechts in die Furch ab und kommen zur Theaterstraße. Folgen Sie dieser wieder rechts, stehen, Sie bald vor dem Gebäude des Passionstheaters.

Diese Etappe ist nur im Sommer begehbar!

Im Winter folgen Sie dem Wiesmahdweg und gelangen bei der Romanshöhe wieder auf den ausgeschilderten Meditationsweg zur nächsten Station "Passionstheater " . Diese Alternative ist natürlich auch im Sommer für alle möglich, die sich den Aufstieg zum Hörnle ersparen möchten.

Sicherheitshinweise:

Im **Notfall** verständigen Sie bitte die nächstgelegene Rettungsleitstelle. Unabhängig vom Standort erreichen Sie diese deutschlandweit unter der **Telefonnummer 112**.

Ausrüstung:

Willkommen in der **Naturpark Teststubn**! Bei uns kannst Du Wanderstöcke, Tagesrucksäcke, Kinderkraxen und Grödeln namhafter Hersteller ausgiebig testen, bevor Du Dich für einen Kauf entscheidest. Lass Dich von unserem Team beraten, um das bestmögliche Outdoor-Abenteuer zu erleben.
Unsere **Naturpark Teststubn** findest Du in den Touristinformationen **Bad Bayersoien** und **Bad Kohlgrub** und im **Drahtesel Verleih Lukas Spindler** in Oberammergau.

Mehr Informationen: www.ammergauer-alpen.de/teststubn

Tipp des Autors:

Möglichkeit die Tagesetappe abzukürzen, mit der Hörnle Schwebebahn.

Anfahrt:

Der **Naturpark Ammergauer Alpen** ist bequem mit dem Zug aus München zu erreichen. In Murnau steigst du in die Regionalbahn (Ammertalbahn) ein und erreichst nach einer Fahrt mit phantastischen Ausblicken auf die Alpen die Orte Bad Kohlgrub, Saulgrub, Altenau, Unterammergau und Oberammergau.

Parken:

Wir empfehlen für mehrtägiges parken die folgenden Parkplätze:

- Oberammergau Parkplatz Süd/Festplatz
- Echelsbacher Brücke

An diesen Parkplätzen halten die Buslinien **9606** und **9622**

Öffentliche Verkehrsmittel:

Bushaltestelle: Bad Kohlgrub Feuerwehrhaus (20. Min Fußweg bis zur Talstation)

9606 Garmisch-Partenkirchen – Oberammergau – Wieskirche - Füssen

Zughaltestelle: Bad Kohlgrub Kurhaus (20. Min Fußweg bis zur Talstation)

Murnau - Bad Kohlgrub - Oberammergau

Folgen Sie der Saulgruber Straße in Richtung Osten. Überqueren Sie die Straße um rechts in die Badstraße zu gelangen. Laufen Sie die Badstraße den Berg hinauf, bis diese in die Fallerstraße mündet und folgen anschließend dieser. Sie finden die Talstation der Hörnle Schwebebahn auf der rechten Seite. Von dort haben Sie die Möglichkeit zum Startpunkt auf das Hörnle zu laufen (1 bis 1 1/2 Stunden Wegzeit) oder mit der Bahn hochzufahren.

Gäste der Ammergauer Alpen Region fahren mit der elektronischen Gästekarte bzw. der KönigsCard kostenlos mit Bus & Bahn.

Weitere Infos / Links:

Ausführliche Informationen, geführte Touren, Wegbeschreibungen, Übernachtungen, Gastronomie und Transport gibt es auf der Seite www.ammergauer-alpen.de/meditationswege

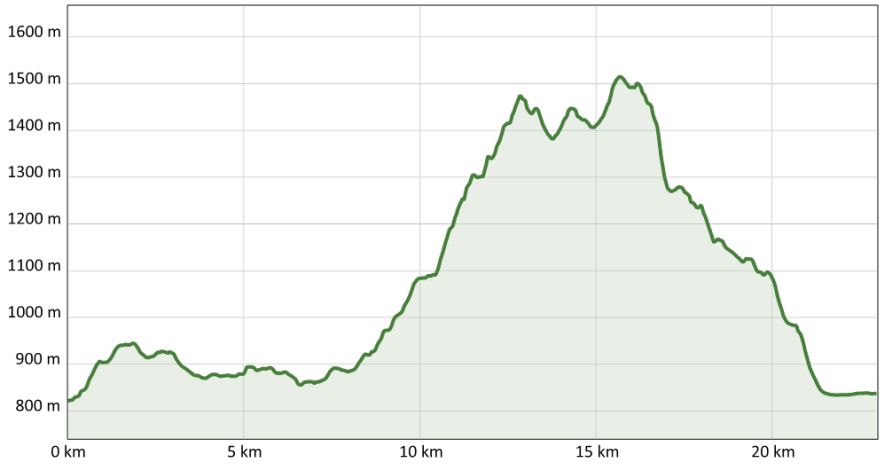

Hörnle-Alm - © Anton Brey, Ammergauer Alpen GmbH

Mittleres Hörnle - © Anton Brey, Ammergauer Alpen GmbH

Unbekannt



Nordic-Walking-Hoehen-Trail-Hoernle-Sonnenuntergang-am-Zeitberg - © Thorsten Unseld, Martin Doll

Das Pilatushaus - © Stephan de Paly, Ammergauer Alpen GmbH

Frontseite Passionstheater - © Ammergauer Alpen GmbH, Stephan de Paly, Ammergauer Alpen GmbH, Stephan de Paly

Mittleres Hörnle - © Thorsten Unseld, Matthias Fend

Meditationsweg mit Kappel bei Unterammergau - © Thomas Bichler, Best of Wandern
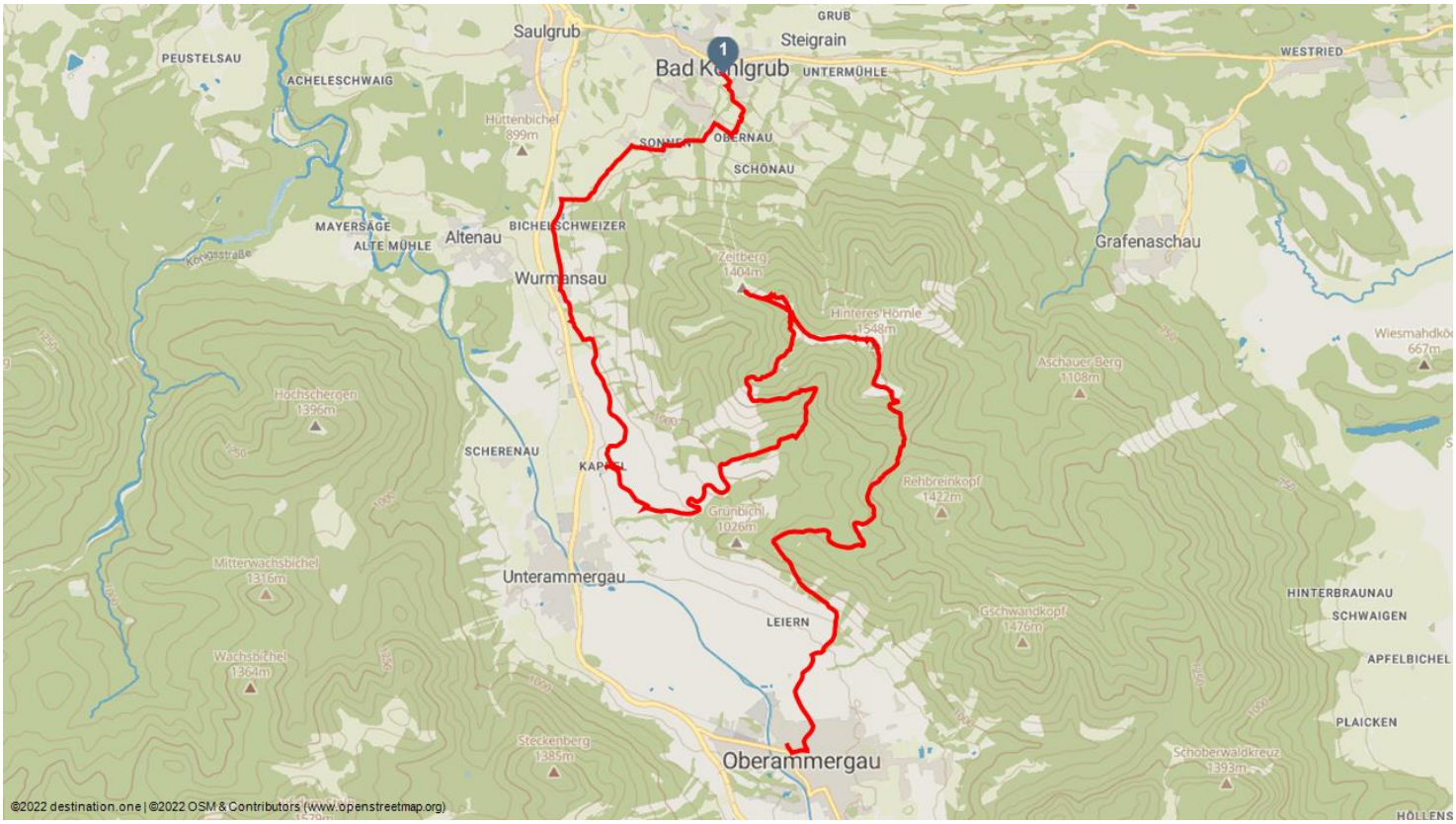
Kreuzabnahme Kappelkirche - © Ammergauer Alpen GmbH, Horst Preisenhammer