



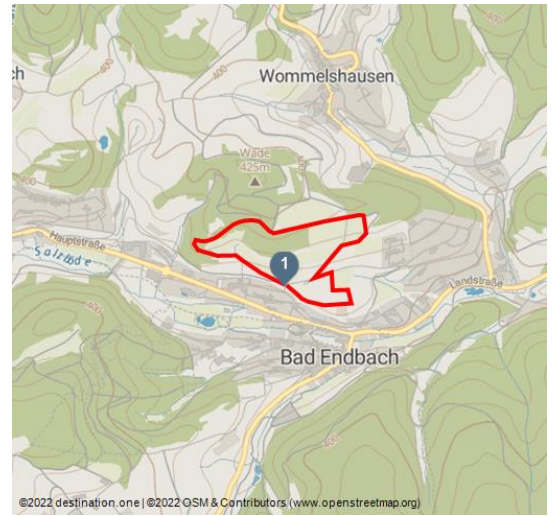
# Klima Gehen - Strecke B

Heilklima-Wanderwege

Rundwanderweg




Bad Endbach - Wanderzeichen - © Heiko Rhode





©2022 destination.one | ©2022 GSM & Contributors (www.openstreetmap.org)


## Tourdaten:


  
sehr leicht  
Schwierigkeit

  
2,9 km  
Distanz

  
0 h 52 min  
Dauer

  
68 m  
Höhenmeter  
(aufsteigend)

  
75 m  
Höhenmeter  
(absteigend)

  
406 m  
Höchster Punkt

  
330 m  
Niedrigster Punkt

## Bewertungen:

★★★★☆ Panorama

★★★★☆ Kondition

## Adresse:

35080 Bad Endbach

## Autor:

Hessischer Heilbäderverband e.V.  
info@kur-in-hessen.de

## Organisation:

Hessischer Heilbäderverband e.V.  
info@kur-in-hessen.de

## Beschreibung:

Der Weg ist besonders schön am Morgen, da dann der Sonnenaufgang im Osten im Marburger Land beobachtet werden kann. Auf der Höhe ein toller Panoramablick über den Ortsteil Bad Endbach und die Landschaft des Lahn-Dill-Berglandes. Bänke laden dort zum Verweilen und Genießen ein.

## Anforderungen aufgrund des Weges: gering

Kurzer Rundweg (2,9 km) mit flachen und mäßigen Anstiegen von insgesamt etwa 70 Höhenmetern.

Durchschnittlicher Energieverbrauch bei 75 kg Körpergewicht: ca. 170 kcal.

## Anforderungen aufgrund des Klimas: mittel

Reizintensiv auf überwiegend sonnigem und Wind ausgesetztem Weg; kurzfristig gemilderte Klimareize am Waldrand. Im Sommer auf den tiefer gelegenen



QR-Code scannen und diese Seite offline speichern, mit Freunden teilen und mehr.

<https://s.et4.de/hYBbd>

Quelle: destination.one

ID: t\_100283189

Zuletzt geändert am 18.07.2023, 20:16

Wegabschnitten gelegentlich, sonst selten Wärmebelastung. Im Winter vermehrt Kältereiz.

**Merkmale:**

**Informationen**

Überwiegend sonnig



Bad Endbach - Klima Gehen Routen - © Heiko Rhode

